11.6.4 Borgo San Lorenzo – PTCP

Comune di Borgo San Lorenzo: Borgo San Lorenzo

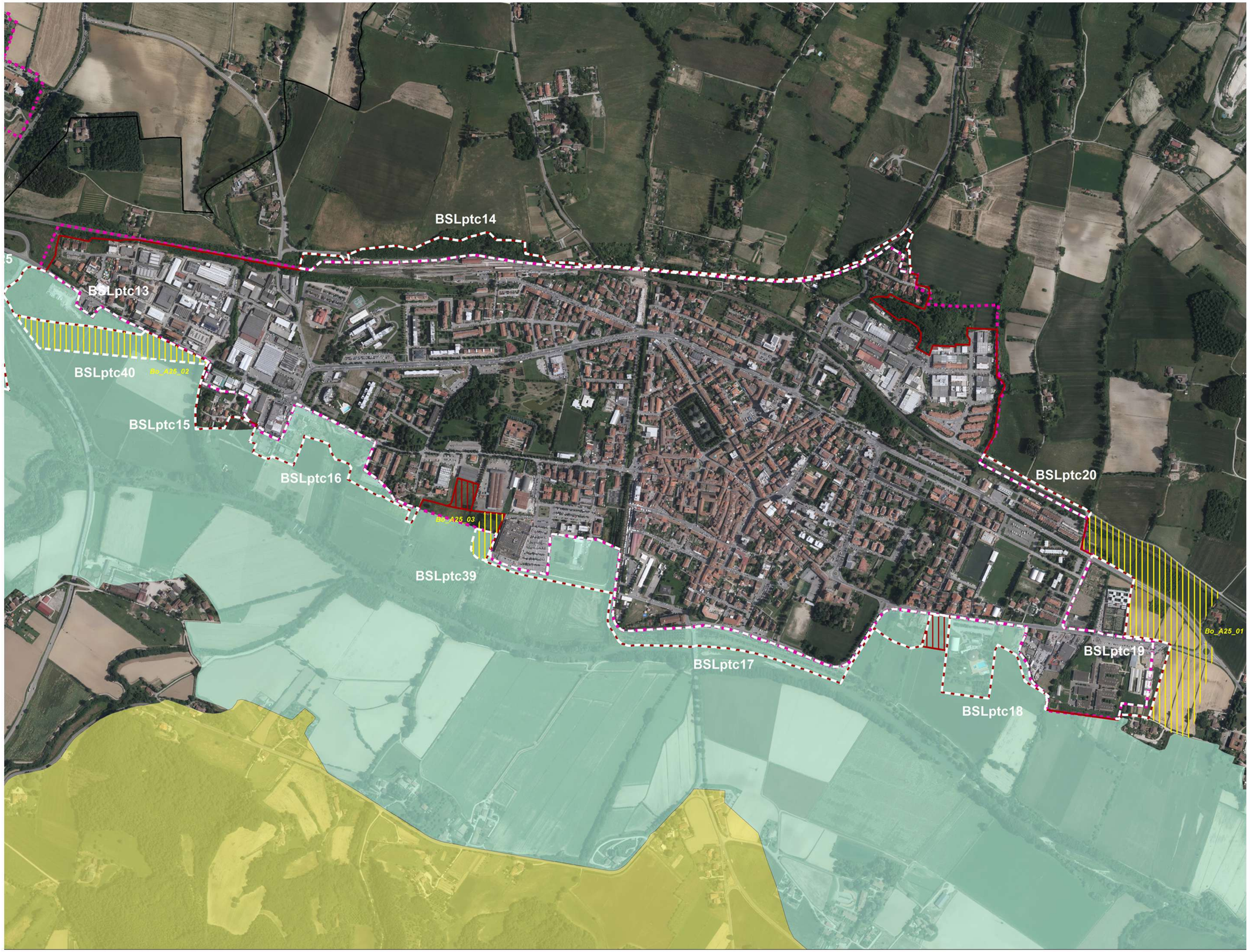

scala 1:5000

PIANO STRUTTURALE INTERCOMUNALE

MUGELLO

Analisi del perimetro
del territorio urbanizzato

Invarianti strutturali del PTC della Provincia di Firenze perimetro del territorio urbanizzato e e nuovi impegni di suolo: criticità

Legenda

Criticità

Territorio urbanizzato

Perimetro TU (art. 4, com. 3)

Aree con Piani attuativi e/o progetti in corso di attuazione

Potenziali aree per rigenerazione e riqualificazione (art. 4, com. 4)

Territorio rurale

Nuovi impegni di suolo esterni al perimetro del territoiro urbanizzato (art. 25)

Con delimitazione da definire

Invarianti strutturali del PTC della Provincia di Firenze

Aree sensibili di fondovalle (art. 3, Norme di attuazione PTC)

Ambiti di reperimento per l'istituzione di parchi, riserve e aree naturali protette di interesse locale (art. 10 Norme di attuazione PTC)

Aree fragili del territorio aperto (art. 11, Norme di attuazione PTC)

Aree di protezione storico ambientale (art. 12, Norme di attuazione PTC)

Ambiti urbani (aree non ricomprese nel perimetro del "Territorio aperto" di cui all' art. 7 delle Norme di attuazione PTC)

Comune di Borgo San Lorenzo: Grezzano, Luco

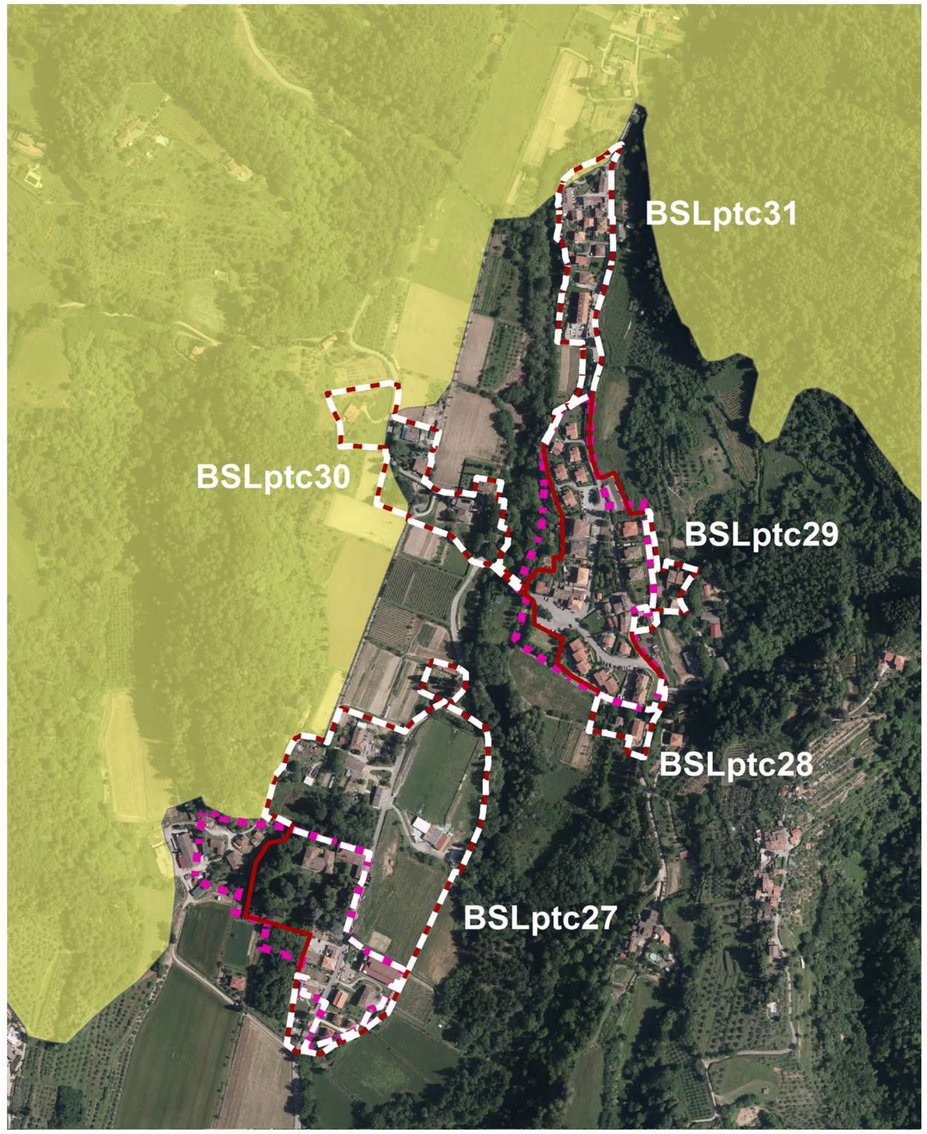

Grezzano

Luco

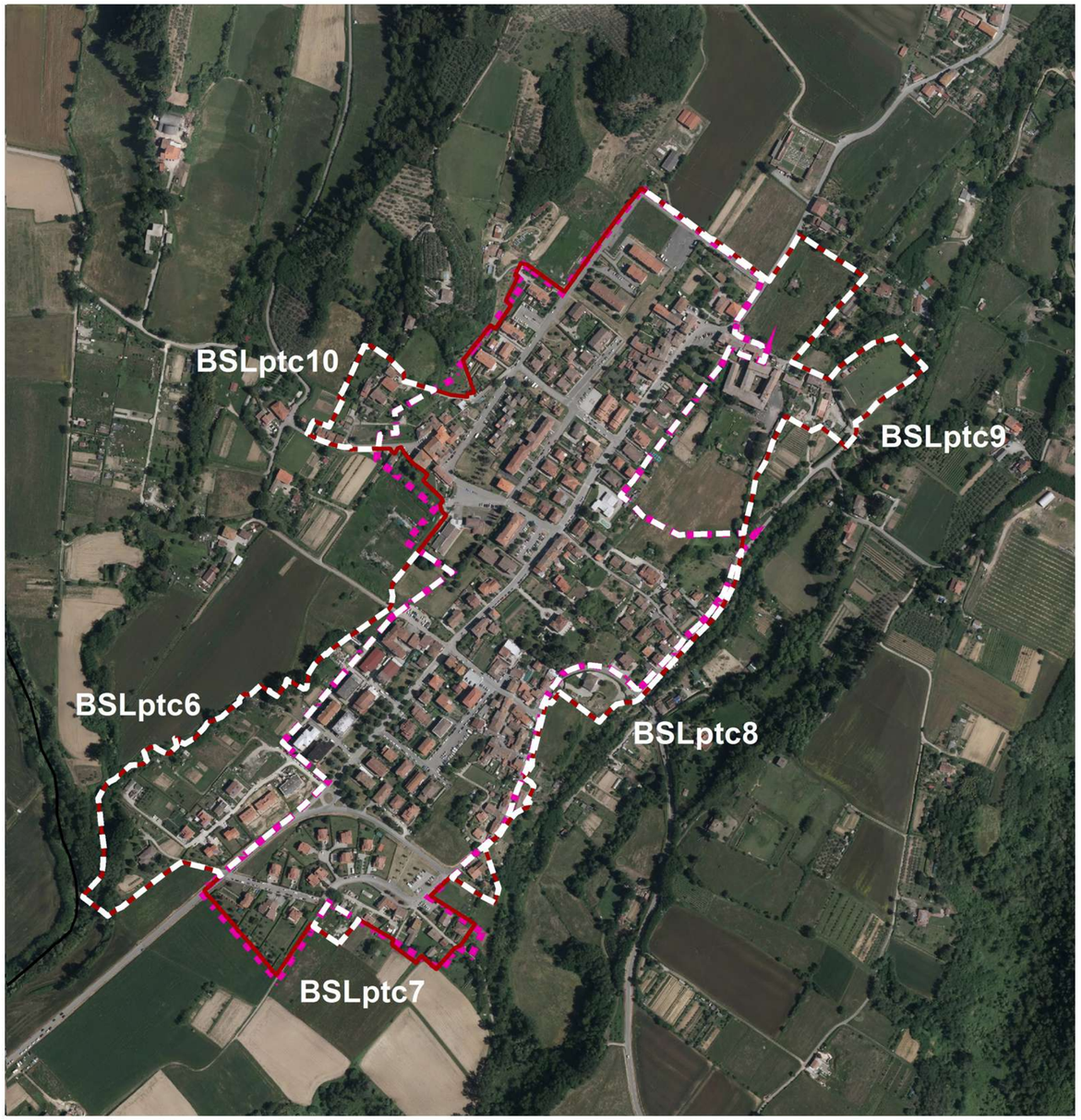

scala 1:5000

PIANO STRUTTURALE INTERCOMUNALE

MUGELLO

Analisi del perimetro
del territorio urbanizzato

Invarianti strutturali del PTC della Provincia di Firenze perimetro del territorio urbanizzato e e nuovi impegni di suolo: criticità

Legenda

Criticità

Territorio urbanizzato

Perimetro TU (art. 4, com. 3)

Aree con Piani attuativi e/o progetti in corso di attuazione

Potenziali aree per rigenerazione e riqualificazione (art. 4, com. 4)

Territorio rurale

Nuovi impegni di suolo esterni al perimetro del territoiro urbanizzato (art. 25)

Con delimitazione da definire

Invarianti strutturali del PTC della Provincia di Firenze

Aree sensibili di fondovalle (art. 3, Norme di attuazione PTC)

Ambiti di reperimento per l'istituzione di parchi, riserve e aree naturali protette di interesse locale (art. 10 Norme di attuazione PTC)

Aree fragili del territorio aperto (art. 11, Norme di attuazione PTC)

Aree di protezione storico ambientale (art. 12, Norme di attuazione PTC)

Ambiti urbani (aree non ricomprese nel perimetro del "Territorio aperto" di cui all' art. 7 delle Norme di attuazione PTC)

Comune di Borgo San Lorenzo: Casaglia, Polcanto, Sagginale

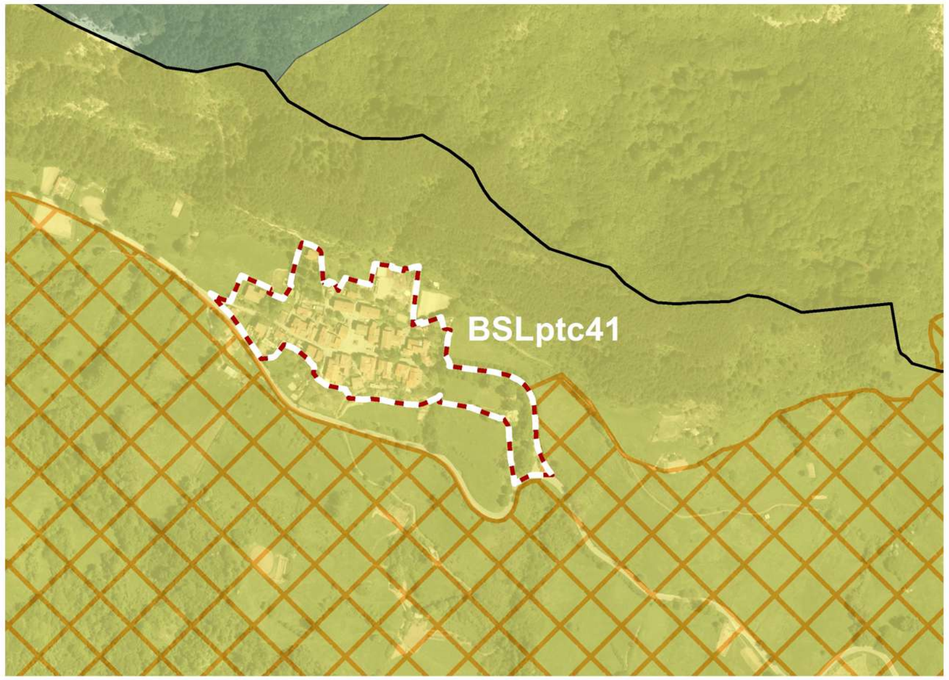

Casaglia

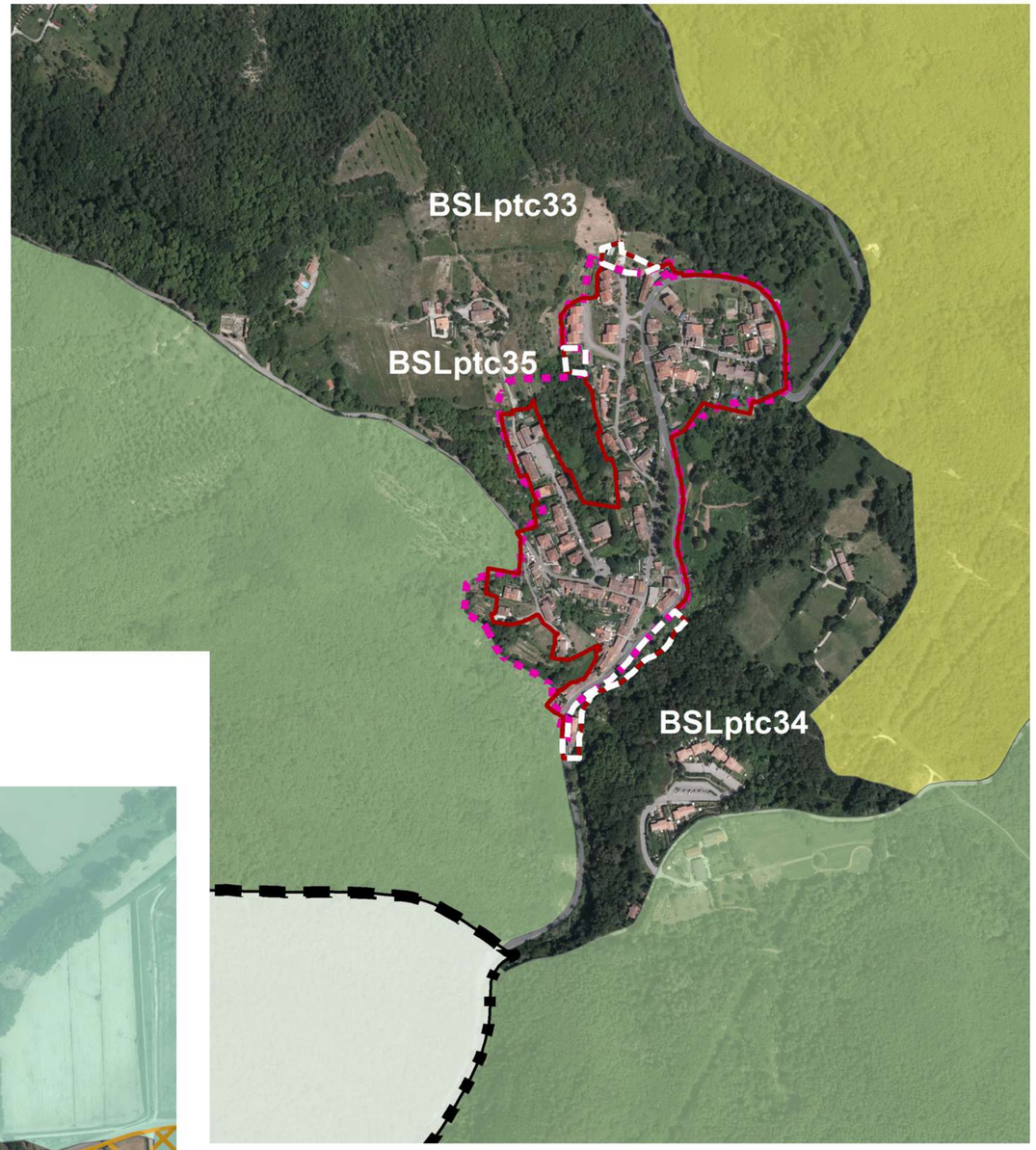

Polcanto

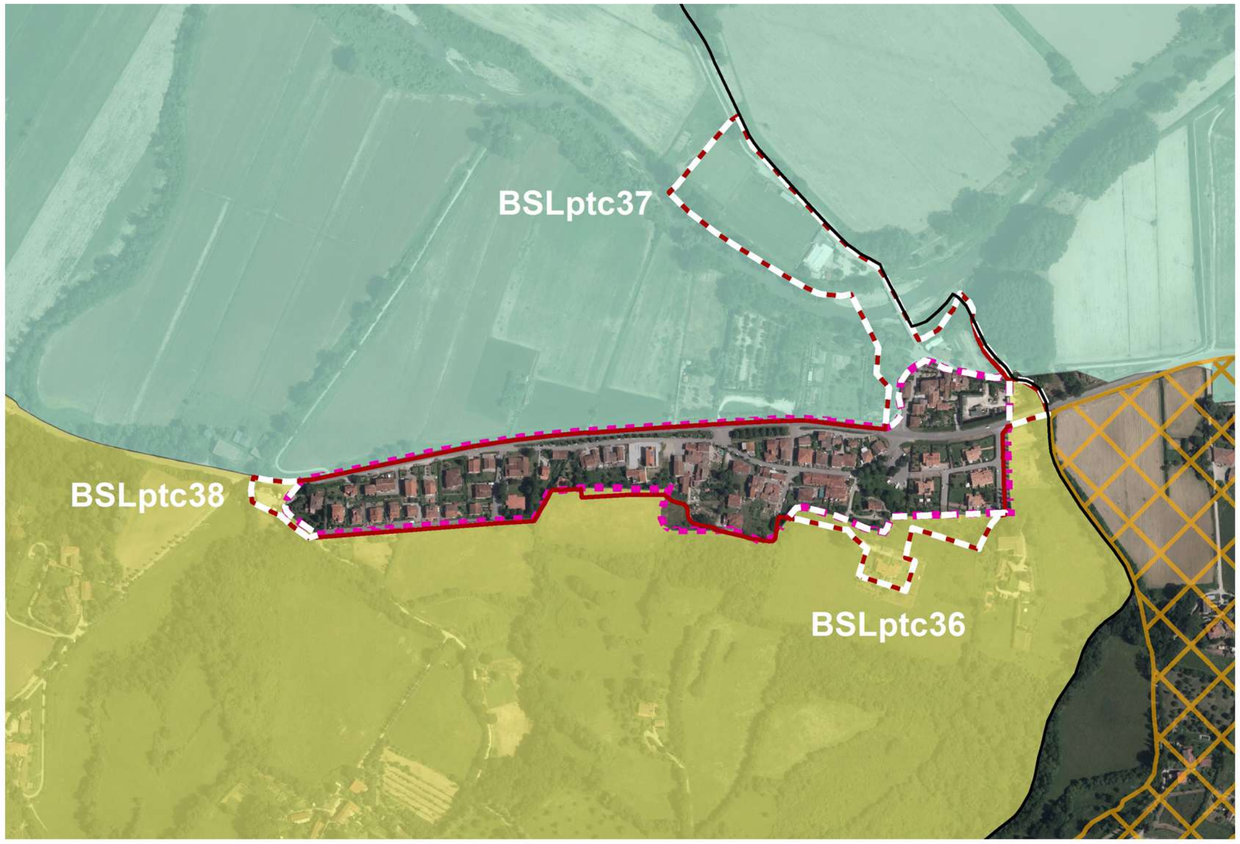

Sagginale

scala 1:5000

PIANO STRUTTURALE INTERCOMUNALE

MUGELLO

Analisi del perimetro
del territorio urbanizzato

Invarianti strutturali del PTC della Provincia di Firenze perimetro del territorio urbanizzato e e nuovi impegni di suolo: criticità

Legenda

Criticità

Territorio urbanizzato

Perimetro TU (art. 4, com. 3)

Aree con Piani attuativi e/o progetti in corso di attuazione

Potenziali aree per rigenerazione e riqualificazione (art. 4, com. 4)

Territorio rurale

Nuovi impegni di suolo esterni al perimetro del territoiro urbanizzato (art. 25)

Con delimitazione da definire

Invarianti strutturali del PTC della Provincia di Firenze

Aree sensibili di fondovalle (art. 3, Norme di attuazione PTC)

Ambiti di reperimento per l'istituzione di parchi, riserve e aree naturali protette di interesse locale (art. 10 Norme di attuazione PTC)

Aree fragili del territorio aperto (art. 11, Norme di attuazione PTC)

Aree di protezione storico ambientale (art. 12, Norme di attuazione PTC)

Ambiti urbani (aree non ricomprese nel perimetro del "Territorio aperto" di cui all' art. 7 delle Norme di attuazione PTC)

Comune di Borgo San Lorenzo: Ronta, Panicaglia, Rabatta

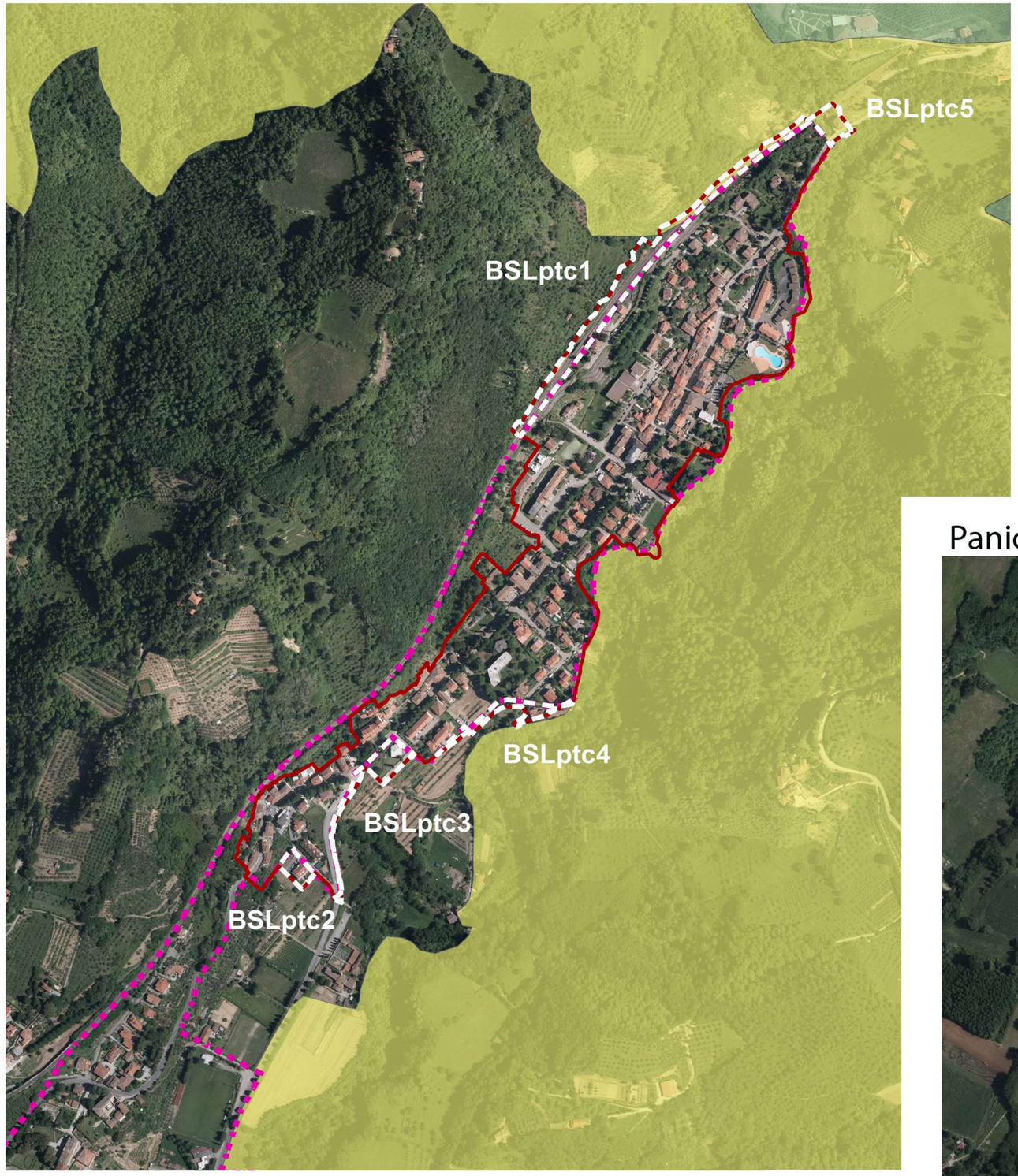

Ronta

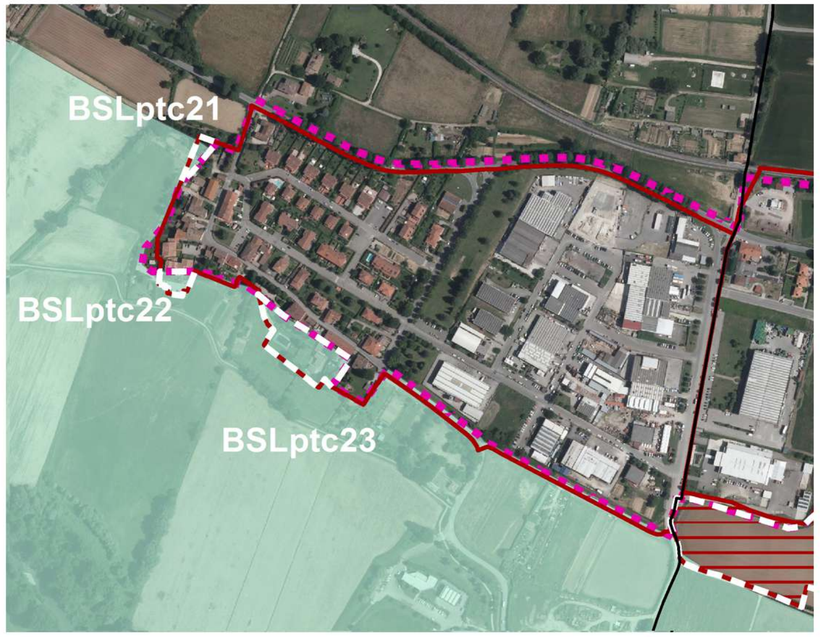

Rabatta

Panicaglia

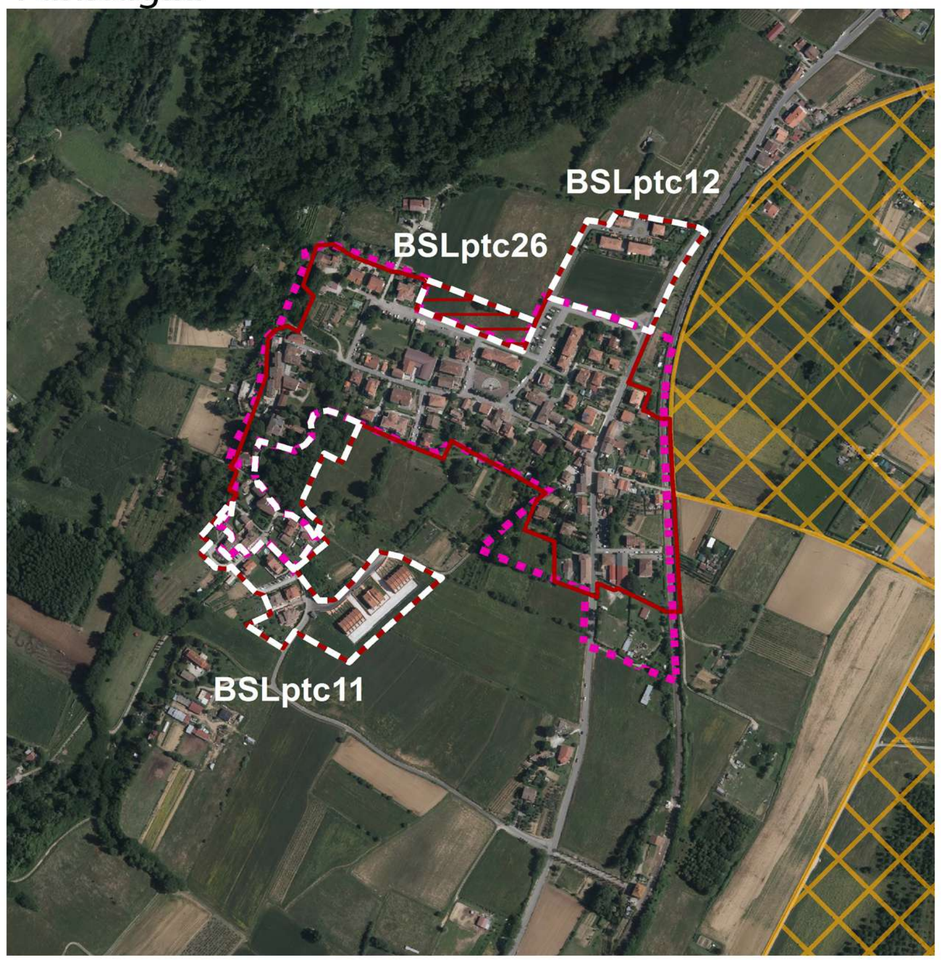

scala 1:5000

PIANO STRUTTURALE INTERCOMUNALE

MUGELLO

Analisi del perimetro
del territorio urbanizzato

Invarianti strutturali del PTC della Provincia di Firenze perimetro del territorio urbanizzato e e nuovi impegni di suolo: criticità

Legenda

Criticità

Territorio urbanizzato

Perimetro TU (art. 4, com. 3)

Aree con Piani attuativi e/o progetti in corso di attuazione

Potenziali aree per rigenerazione e riqualificazione (art. 4, com. 4)

Territorio rurale

Nuovi impegni di suolo esterni al perimetro del territoiro urbanizzato (art. 25)

Con delimitazione da definire

Invarianti strutturali del PTC della Provincia di Firenze

Aree sensibili di fondovalle (art. 3, Norme di attuazione PTC)

Ambiti di reperimento per l'istituzione di parchi, riserve e aree naturali protette di interesse locale (art. 10 Norme di attuazione PTC)

Aree fragili del territorio aperto (art. 11, Norme di attuazione PTC)

Aree di protezione storico ambientale (art. 12, Norme di attuazione PTC)

Ambiti urbani (aree non ricomprese nel perimetro del "Territorio aperto" di cui all' art. 7 delle Norme di attuazione PTC)

Comune di Borgo San Lorenzo: Torre

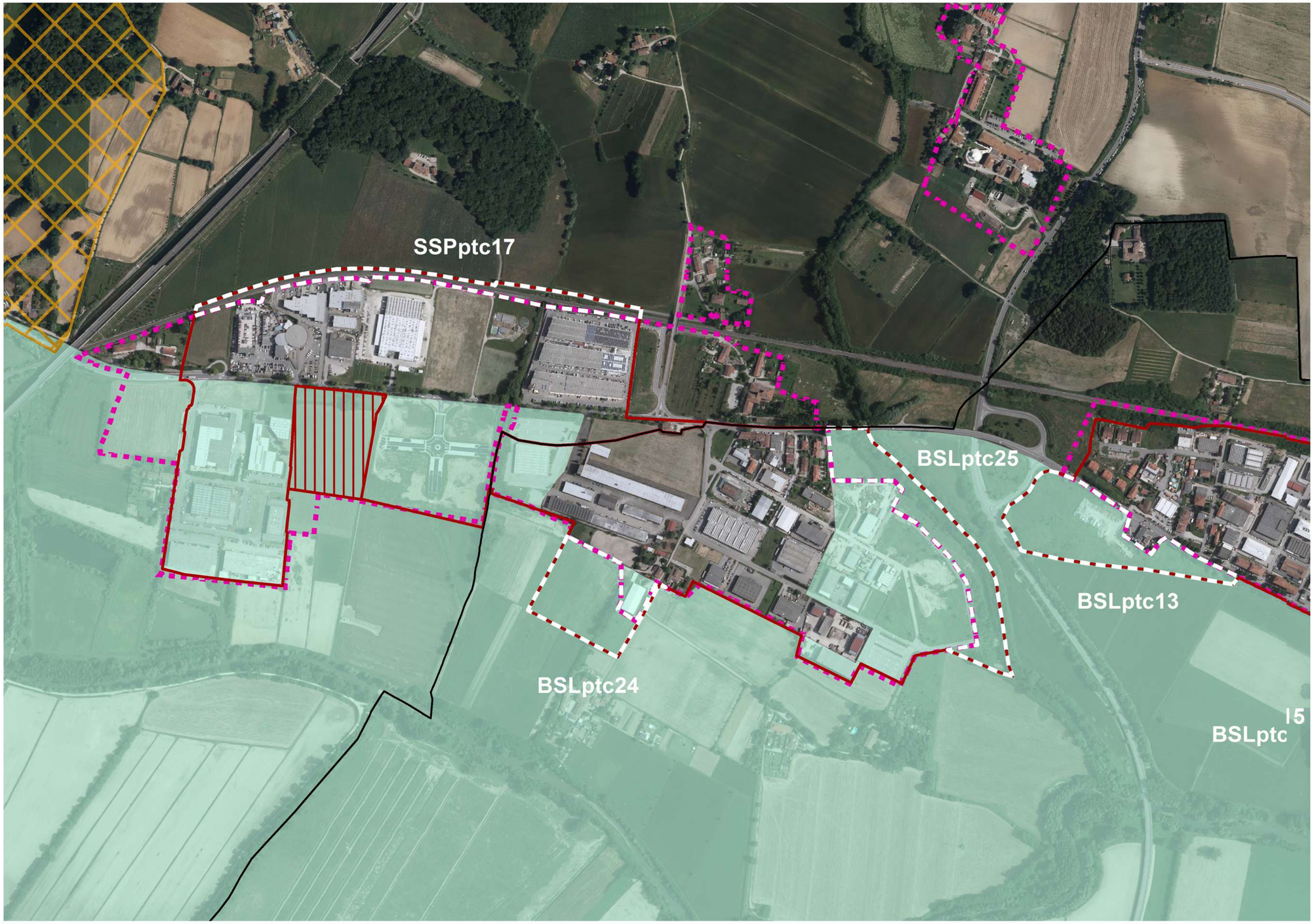

Torre

scala 1:5000

PIANO STRUTTURALE INTERCOMUNALE

MUGELLO

Analisi del perimetro
del territorio urbanizzato

Invarianti strutturali del PTC della Provincia di Firenze perimetro del territorio urbanizzato e e nuovi impegni di suolo: criticità

Legenda

Criticità

Territorio urbanizzato

Perimetro TU (art. 4, com. 3)

Aree con Piani attuativi e/o progetti in corso di attuazione

Potenziali aree per rigenerazione e riqualificazione (art. 4, com. 4)

Territorio rurale

Nuovi impegni di suolo esterni al perimetro del territoiro urbanizzato (art. 25)

Con delimitazione da definire

Invarianti strutturali del PTC della Provincia di Firenze

Aree sensibili di fondovalle (art. 3, Norme di attuazione PTC)

Ambiti di reperimento per l'istituzione di parchi, riserve e aree naturali protette di interesse locale (art. 10 Norme di attuazione PTC)

Aree fragili del territorio aperto (art. 11, Norme di attuazione PTC)

Aree di protezione storico ambientale (art. 12, Norme di attuazione PTC)

Ambiti urbani (aree non ricomprese nel perimetro del "Territorio aperto" di cui all' art. 7 delle Norme di attuazione PTC)

11.6.5 Dicomano – PIT/PPR

Comune di Dicomano: Dicomano

scala 1:5000

PIANO STRUTTURALE INTERCOMUNALE

MUGELLO

Analisi del perimetro
del territorio urbanizzato

Beni culturali e paesaggistici (D. Lgs 42/2004) e nuovi impegni di suolo: criticità

Legenda

Criticità

Territorio urbanizzato

Perimetro TU (art. 4, com. 3)

Aree con Piani attuativi e/o progetti in corso di attuazione

Potenziali aree per rigenerazione e riqualificazione (art. 4, com. 4)

Territorio rurale

Nuovi impegni di suolo esterni al perimetro del territoiro urbanizzato (art. 25)

Beni culturali e beni paesaggistici D. Lgs 42/2004

BENI CULTURALI: D. LGS 42/2004 PARTE SECONDA

Cose immobili e mobili che presentano interesse artistico, storico, archeologico o etnoantropologico (art. 10)

BENI PAESAGGISTICI: D. LGS 42/2004 PARTE TERZA

Immobili e aree di notevole interesse pubblico (art. 136)

Immobili e aree di notevole interesse pubblico

Aree tutelate per legge (art. 142)

Territori contermini ai laghi (lettera b)

Fiumi, torrenti e corsi d'acqua (lettera c)

Montagne per la parte eccedente i 1.200 metri (lettera d)

Parchi e riserve nazionali o regionali (lettera f)

Territorio coperti da foreste e da boschi (lettera g)

Zone gravate da usi civici (lettera h)

Zone di interesse archeologico (lettera m)

11.6.6 Dicomano – PTCP

Comune di Dicomano: Borghetto, Piandrati

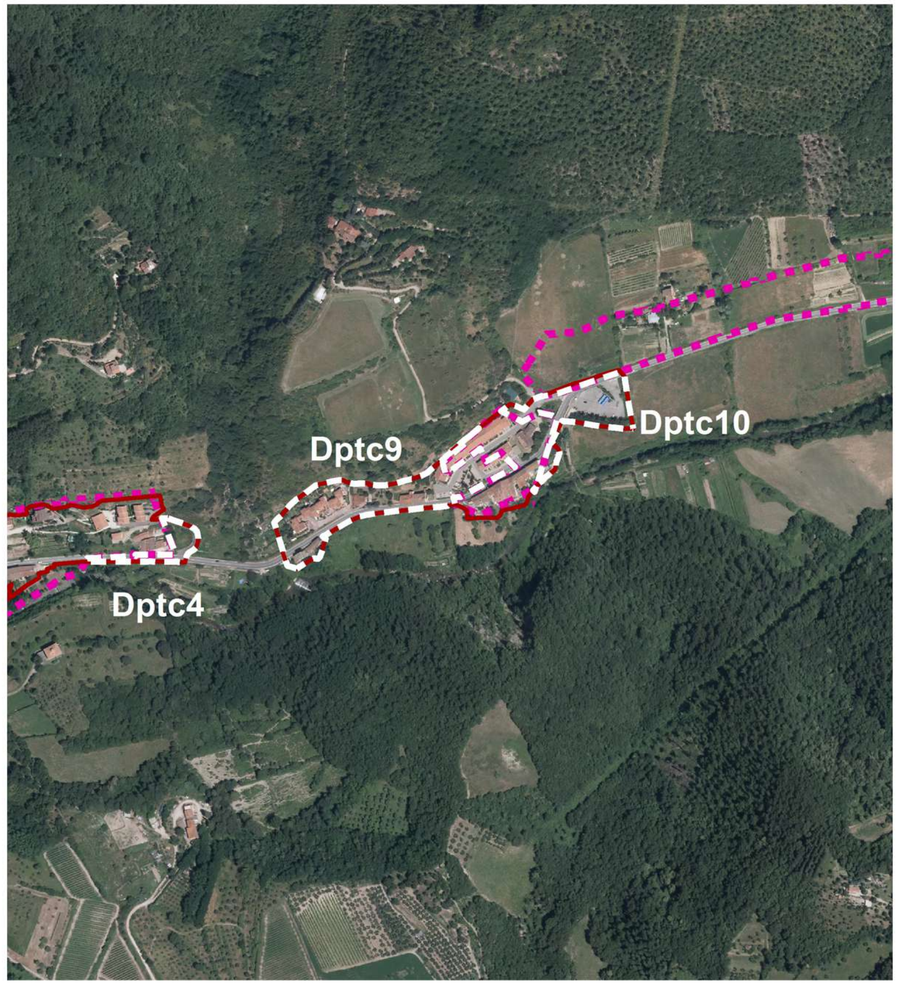

Borghetto

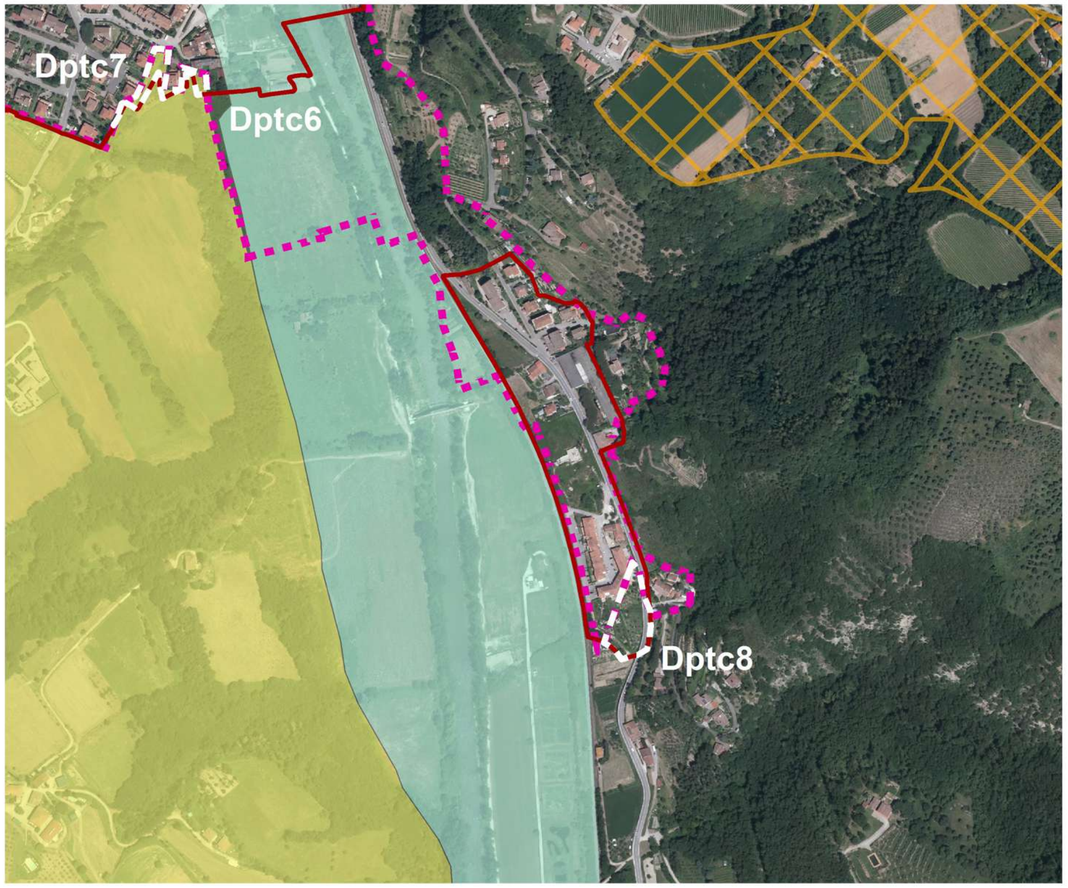

Piandrati

scala 1:5000

PIANO STRUTTURALE INTERCOMUNALE

MUGELLO

Analisi del perimetro
del territorio urbanizzato

Invarianti strutturali del PTC della Provincia di Firenze perimetro del territorio urbanizzato e e nuovi impegni di suolo: criticità

Legenda

Criticità

Territorio urbanizzato

Perimetro TU (art. 4, com. 3)

Aree con Piani attuativi e/o progetti in corso di attuazione

Potenziali aree per rigenerazione e riqualificazione (art. 4, com. 4)

Territorio rurale

Nuovi impegni di suolo esterni al perimetro del territoiro urbanizzato (art. 25)

Con delimitazione da definire

Invarianti strutturali del PTC della Provincia di Firenze

Aree sensibili di fondovalle (art. 3, Norme di attuazione PTC)

Ambiti di reperimento per l'istituzione di parchi, riserve e aree naturali protette di interesse locale (art. 10 Norme di attuazione PTC)

Aree fragili del territorio aperto (art. 11, Norme di attuazione PTC)

Aree di protezione storico ambientale (art. 12, Norme di attuazione PTC)

Ambiti urbani (aree non ricomprese nel perimetro del "Territorio aperto" di cui all' art. 7 delle Norme di attuazione PTC)

Comune di Dicomano: Dicomano

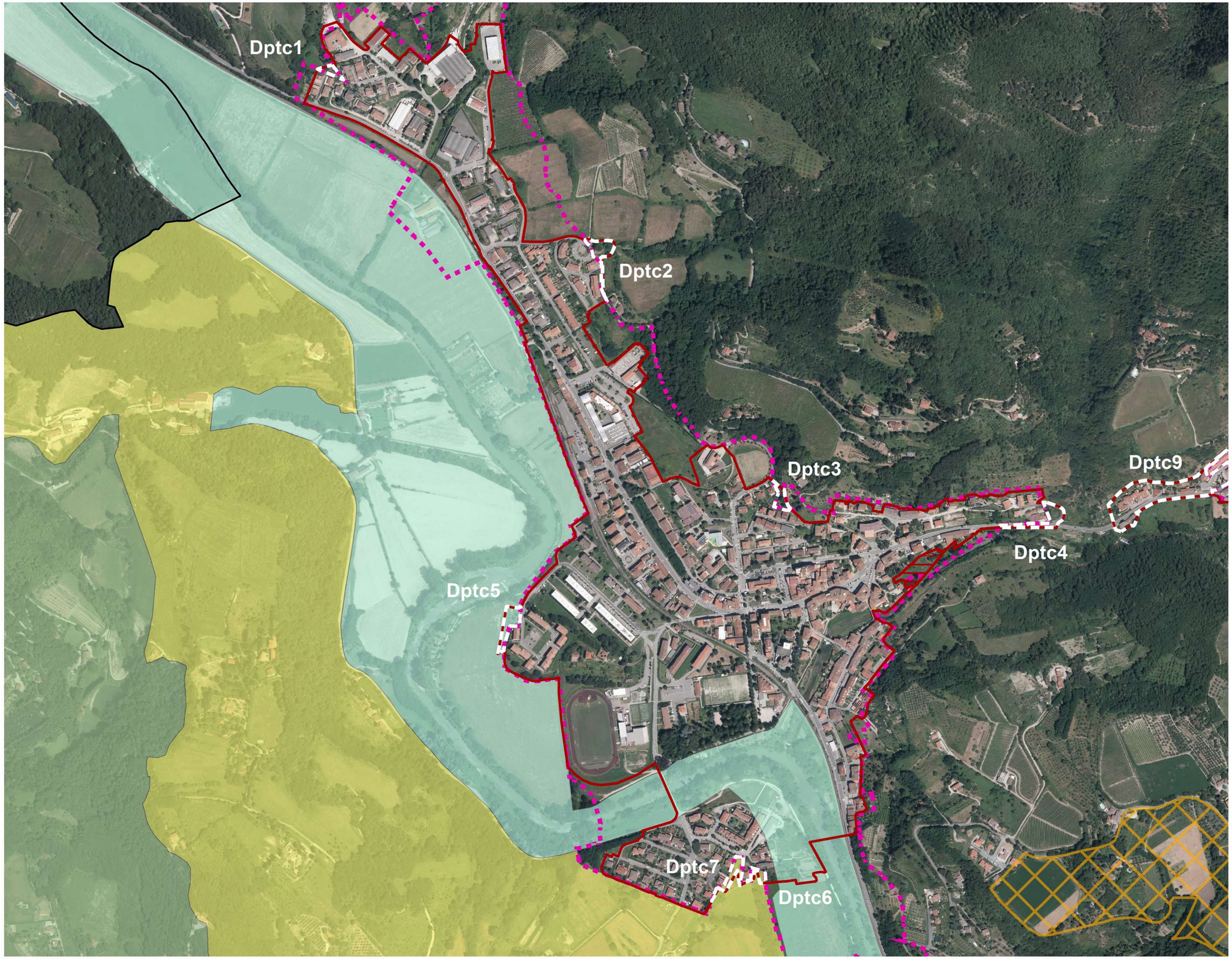

scala 1:5000

PIANO STRUTTURALE INTERCOMUNALE

MUGELLO

Analisi del perimetro
del territorio urbanizzato

Invarianti strutturali del PTC della Provincia di Firenze perimetro del territorio urbanizzato e e nuovi impegni di suolo: criticità

Legenda

Criticità

Territorio urbanizzato

Perimetro TU (art. 4, com. 3)

Aree con Piani attuativi e/o progetti in corso di attuazione

Potenziali aree per rigenerazione e riqualificazione (art. 4, com. 4)

Territorio rurale

Nuovi impegni di suolo esterni al perimetro del territoiro urbanizzato (art. 25)

Con delimitazione da definire

Invarianti strutturali del PTC della Provincia di Firenze

Aree sensibili di fondovalle (art. 3, Norme di attuazione PTC)

Ambiti di reperimento per l'istituzione di parchi, riserve e aree naturali protette di interesse locale (art. 10 Norme di attuazione PTC)

Aree fragili del territorio aperto (art. 11, Norme di attuazione PTC)

Aree di protezione storico ambientale (art. 12, Norme di attuazione PTC)

Ambiti urbani (aree non ricomprese nel perimetro del "Territorio aperto" di cui all' art. 7 delle Norme di attuazione PTC)

11.6.7 Firenzuola – Aree protette

Comune di Firenzuola: Firenzuola

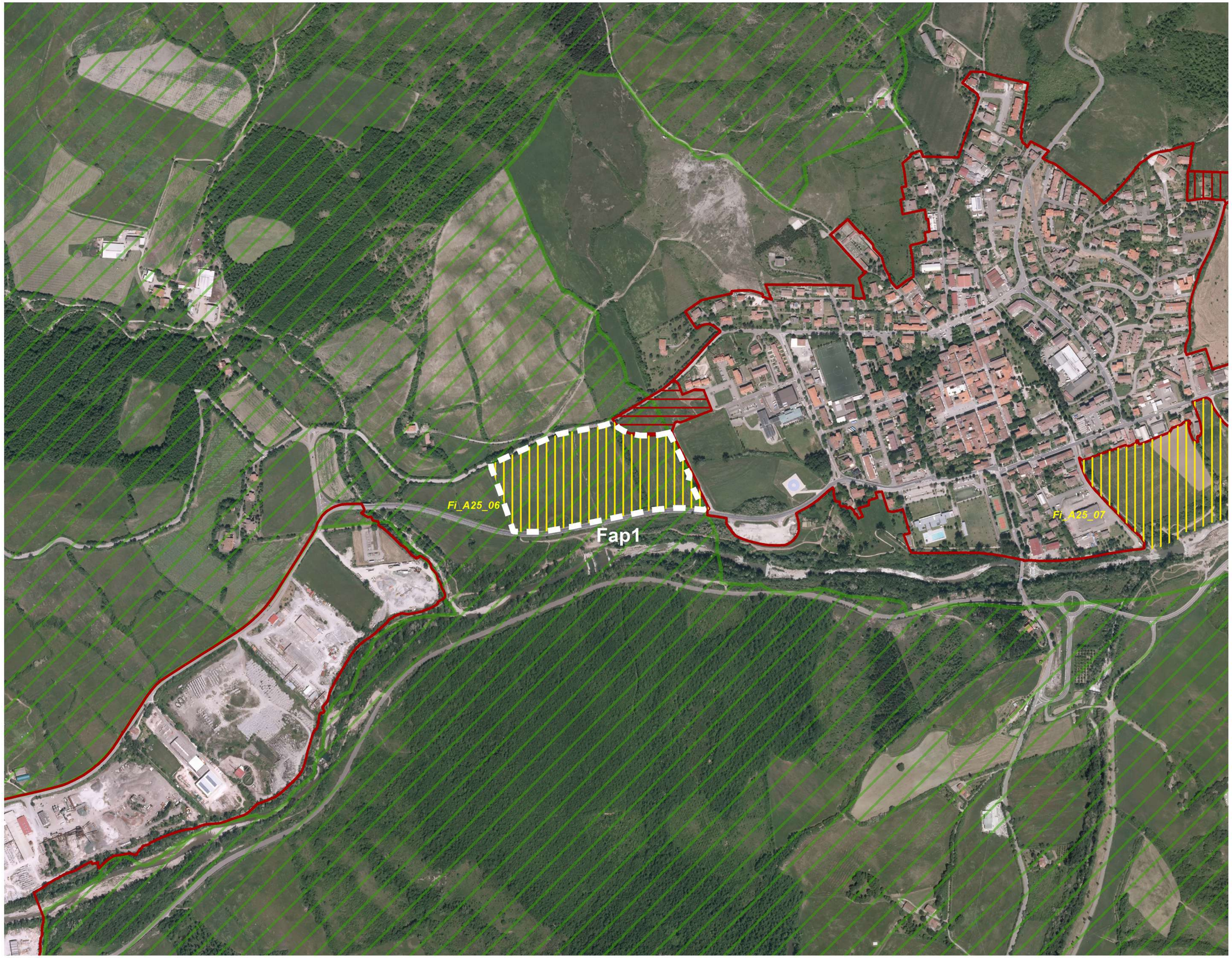

scala 1:5000

PIANO STRUTTURALE INTERCOMUNALE

MUGELLO

Analisi del perimetro
del territorio urbanizzato

Rete natura 2000 - Aree naturali protette istituite e nuovi impegni di suolo: criticità

Legenda

Criticità

Territorio urbanizzato

Perimetro TU (art. 4, com. 3)

Aree con Piani attuativi e/o progetti in corso di attuazione

Potenziali aree per rigenerazione e riqualificazione (art. 4, com. 4)

Territorio rurale

Nuovi impegni di suolo esterni al perimetro del territoiro urbanizzato (art. 25)

Con delimitazione da definire

Rete natura 2000 e Aree naturali protette istituite

Rete Natura 2000

Zone Speciali di Conservazione (ZSC)

Aree naturali protette istituite

Di interesse nazionale, regionale, provinciale (Parchi Nazionali, Parchi Regionali, Parchi Provinciali)

Di interesse locale (ANPIL)

11.6.8 Firenzuola – PIT/PPR

Comune di Firenzuola: Alberaccio, Cornacchiaia, Camaggiore, Scheggianico

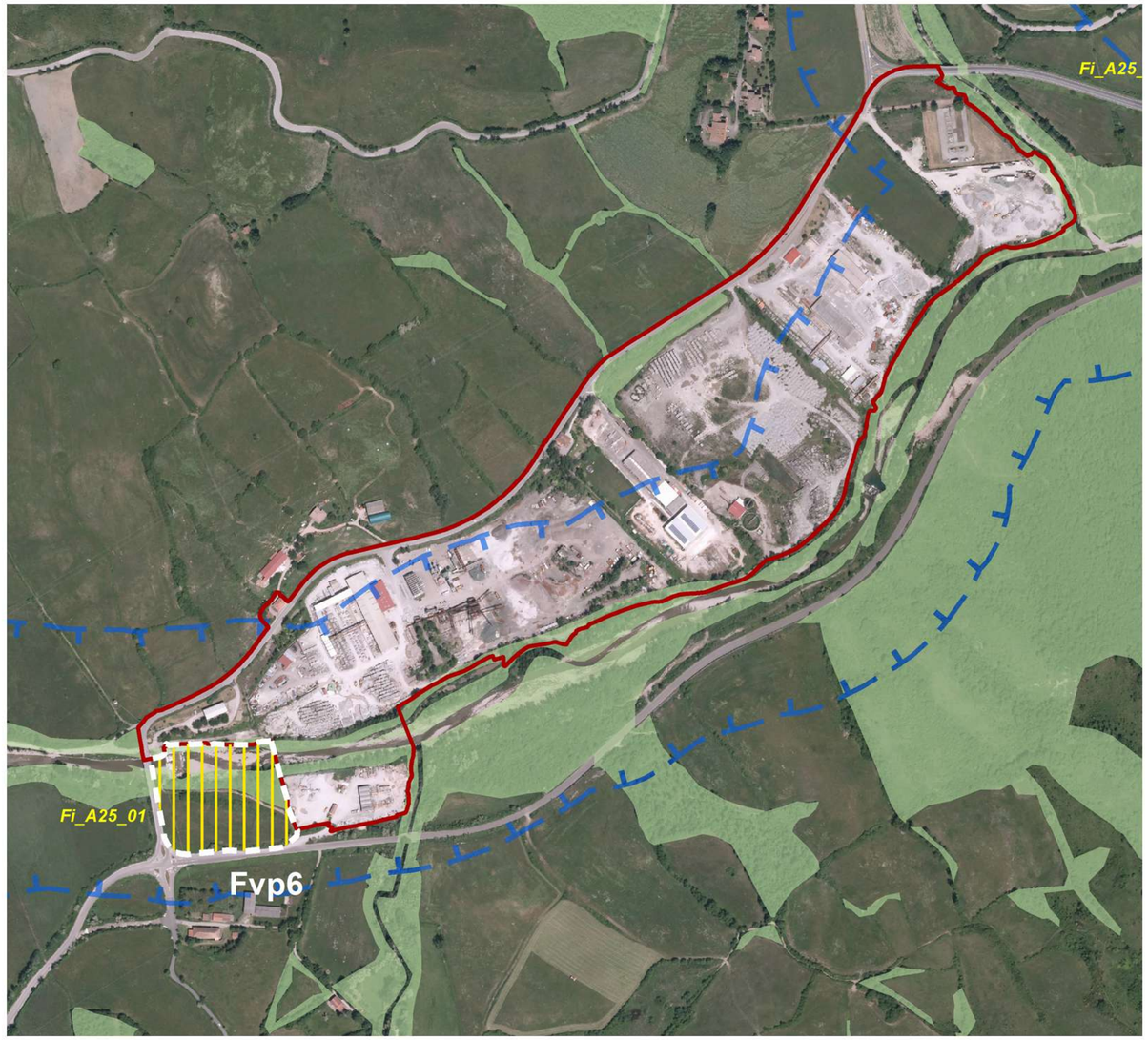

Alberaccio

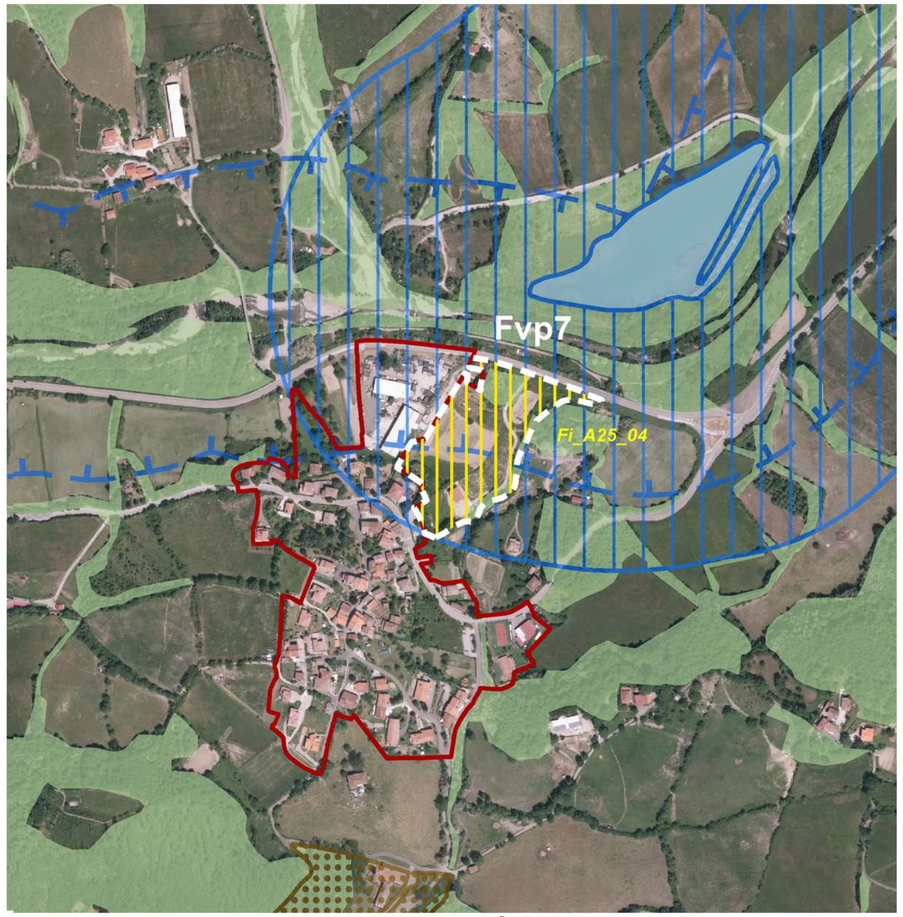

Cornacchiaia

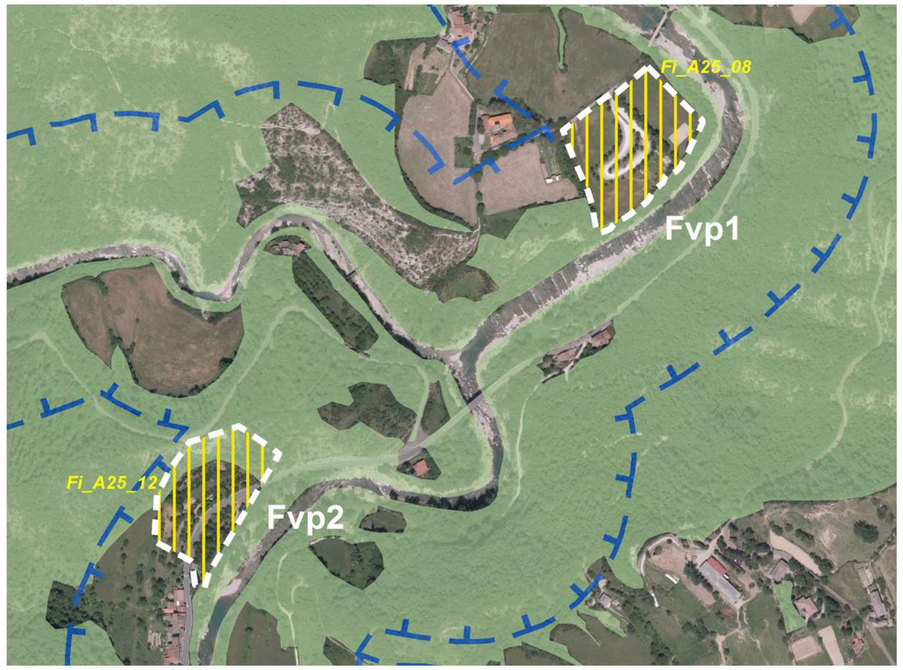

Camaggiore e Scheggianico

scala 1:5000

PIANO STRUTTURALE INTERCOMUNALE

MUGELLO

Analisi del perimetro del territorio urbanizzato

Beni culturali e paesaggistici (D. Lgs 42/2004) e nuovi impegni di suolo: criticità

Legenda

Criticità

Territorio urbanizzato

Perimetro TU (art. 4, com. 3)

Aree con Piani attuativi e/o progetti in corso di attuazione

Potenziali aree per rigenerazione e riqualificazione (art. 4, com. 4)

Territorio rurale

Nuovi impegni di suolo esterni al perimetro del territoiro urbanizzato (art. 25)

Con delimitazione da definire

Beni culturali e beni paesaggistici D. Lgs 42/2004

BENI CULTURALI: D. LGS 42/2004 PARTE SECONDA

Cose immobili e mobili che presentano interesse artistico, storico, archeologico o etnoantropologico (art. 10)

BENI PAESAGGISTICI: D. LGS 42/2004 PARTE TERZA

Immobili e aree di notevole interesse pubblico (art. 136)

Immobili e aree di notevole interesse pubblico

Aree tutelate per legge (art. 142)

Territori contermini ai laghi (lettera b)

Fiumi, torrenti e corsi d'acqua (lettera c)

Montagne per la parte eccedente i 1.200 metri (lettera d)

Parchi e riserve nazionali o regionali (lettera f)

Territorio coperti da foreste e da boschi (lettera g)

Zone gravate da usi civici (lettera h)

Zone di interesse archeologico (lettera m)

ULTERIORI CONTESTI

Siti UNESCO

Ville e giardini medicei della Toscana (IT - 175)

Buffer zone

Comune di Firenzuola: Bruscoli, Selva, San Pellegrino

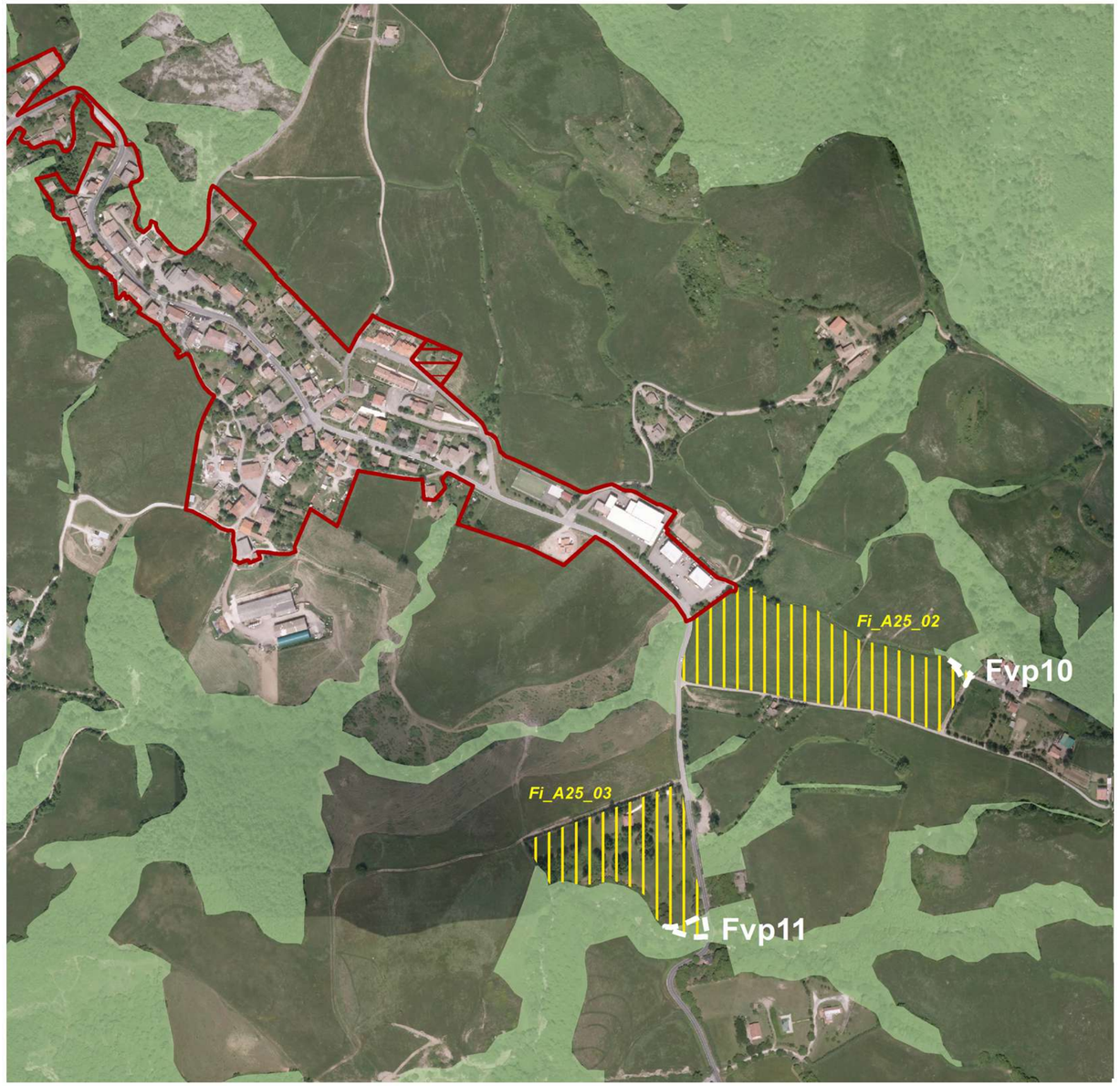

Bruscoli

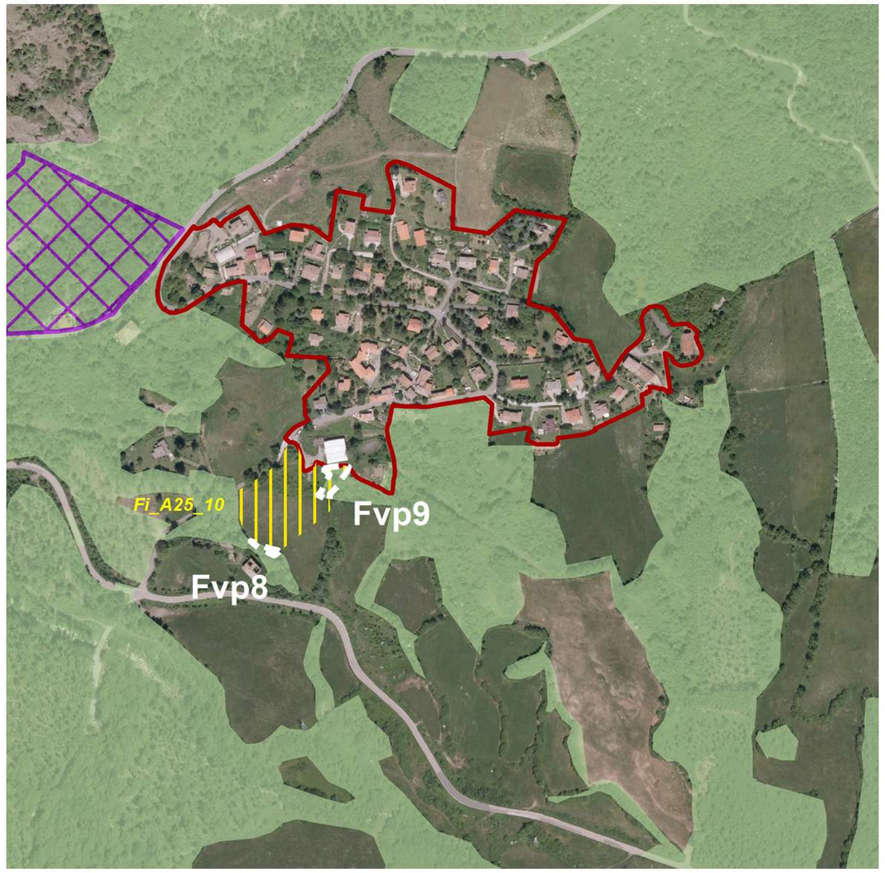

Selva

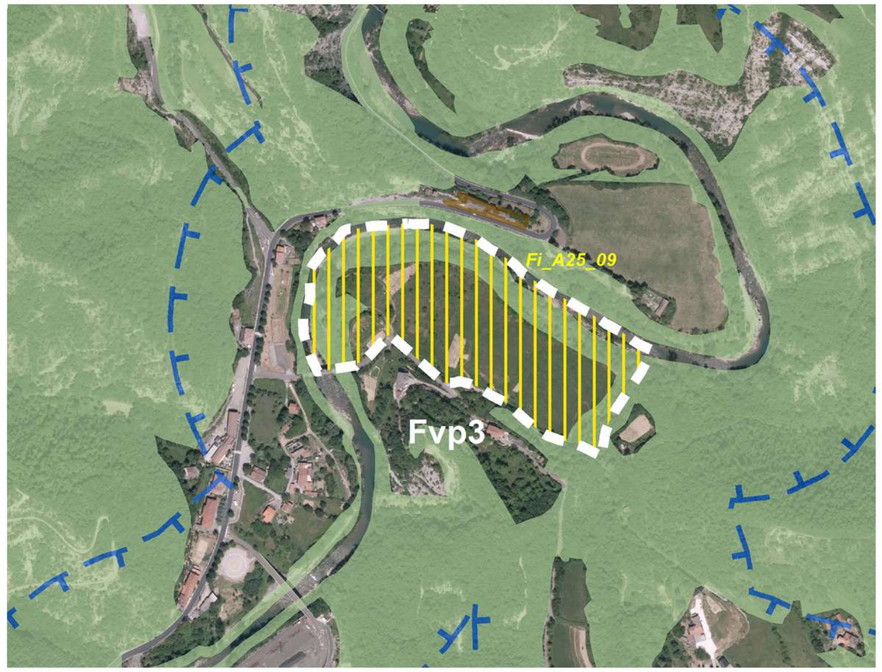

San Pellegrino

scala 1:5000

PIANO STRUTTURALE INTERCOMUNALE

MUGELLO

Analisi del perimetro del territorio urbanizzato

Beni culturali e paesaggistici (D. Lgs 42/2004) e nuovi impegni di suolo: criticità

Legenda

Criticità

Territorio urbanizzato

Perimetro TU (art. 4, com. 3)

Aree con Piani attuativi e/o progetti in corso di attuazione

Potenziali aree per rigenerazione e riqualificazione (art. 4, com. 4)

Territorio rurale

Nuovi impegni di suolo esterni al perimetro del territoiro urbanizzato (art. 25)

Con delimitazione da definire

Beni culturali e beni paesaggistici D. Lgs 42/2004

BENI CULTURALI: D. LGS 42/2004 PARTE SECONDA

Cose immobili e mobili che presentano interesse artistico, storico, archeologico o etnoantropologico (art. 10)

BENI PAESAGGISTICI: D. LGS 42/2004 PARTE TERZA

Immobili e aree di notevole interesse pubblico (art. 136)

Immobili e aree di notevole interesse pubblico

Aree tutelate per legge (art. 142)

Territori contermini ai laghi (lettera b)

Fiumi, torrenti e corsi d'acqua (lettera c)

Montagne per la parte eccedente i 1.200 metri (lettera d)

Parchi e riserve nazionali o regionali (lettera f)

Territorio coperti da foreste e da boschi (lettera g)

Zone gravate da usi civici (lettera h)

Zone di interesse archeologico (lettera m)

ULTERIORI CONTESTI

Siti UNESCO

Ville e giardini medicei della Toscana (IT - 175)

Buffer zone

Comune di Firenzuola: Firenzuola

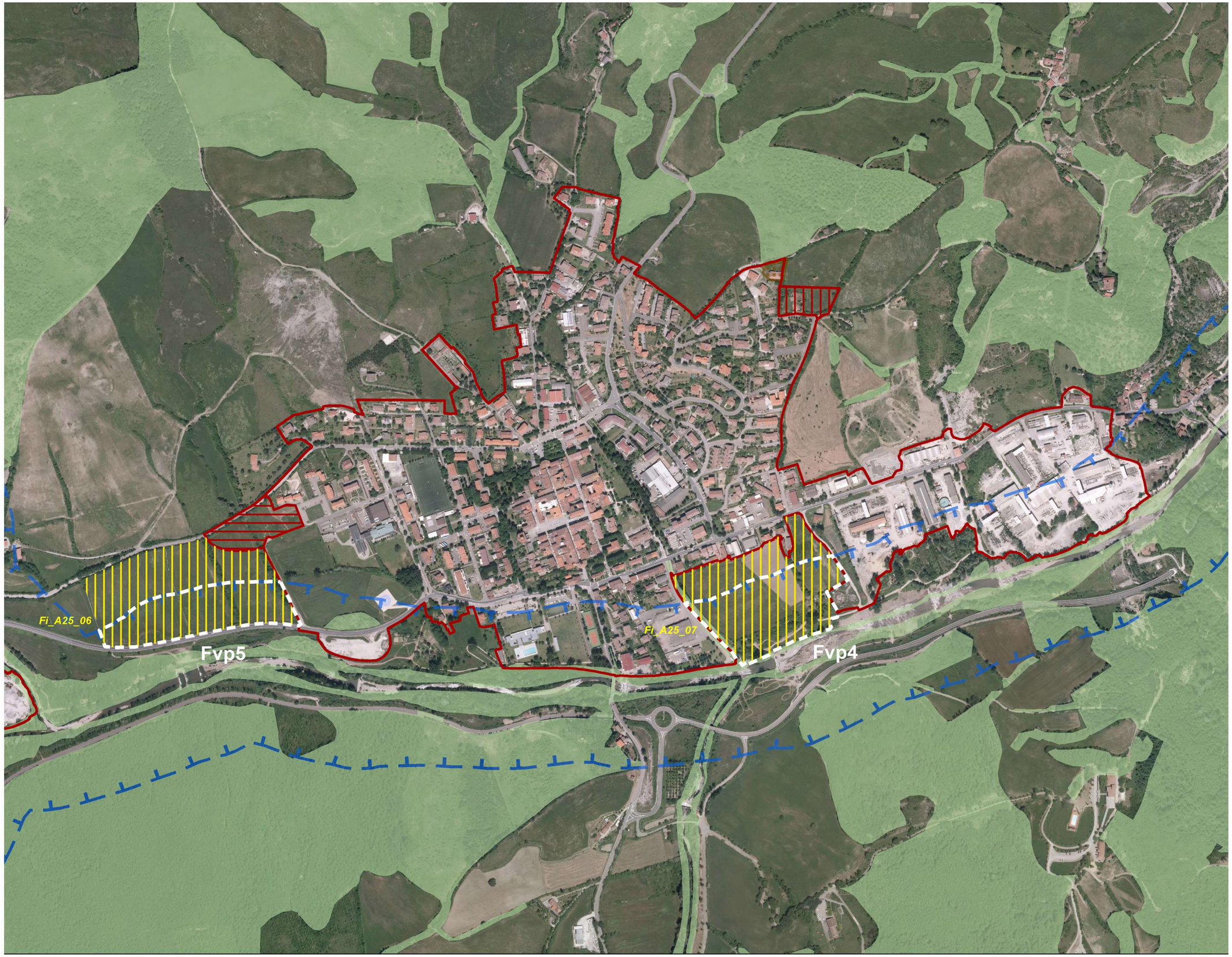

scala 1:5000

PIANO STRUTTURALE INTERCOMUNALE

MUGELLO

Analisi del perimetro del territorio urbanizzato

Beni culturali e paesaggistici (D. Lgs 42/2004) e nuovi impegni di suolo: criticità

Legenda

Criticità

Territorio urbanizzato

- Perimetro TU (art. 4, com. 3)
- Aree con Piani attuativi e/o progetti in corso di attuazione
- Potenziali aree per rigenerazione e riqualificazione (art. 4, com. 4)

Territorio rurale

- Nuovi impegni di suolo esterni al perimetro del territoiro urbanizzato (art. 25)
- Con delimitazione da definire

Beni culturali e beni paesaggistici D. Lgs 42/2004

BENI CULTURALI: D. LGS 42/2004 PARTE SECONDA

- Cose immobili e mobili che presentano interesse artistico, storico, archeologico o etnoantropologico (art. 10)

BENI PAESAGGISTICI: D. LGS 42/2004 PARTE TERZA

Immobili e aree di notevole interesse pubblico (art. 136)

- Immobili e aree di notevole interesse pubblico

Aree tutelate per legge (art. 142)

- Territori contermini ai laghi (lettera b)
- Fiumi, torrenti e corsi d'acqua (lettera c)
- Montagne per la parte eccedente i 1.200 metri (lettera d)
- Parchi e riserve nazionali o regionali (lettera f)
- Territorio coperti da foreste e da boschi (lettera g)
- Zone gravate da usi civici (lettera h)
- Zone di interesse archeologico (lettera m)

ULTERIORI CONTESTI

Siti UNESCO

- Ville e giardini medicei della Toscana (IT - 175)
- Buffer zone

11.6.9 Firenzuola – PTCP

Comune di Firenzuola: Alberaccio, Cornacchiaia

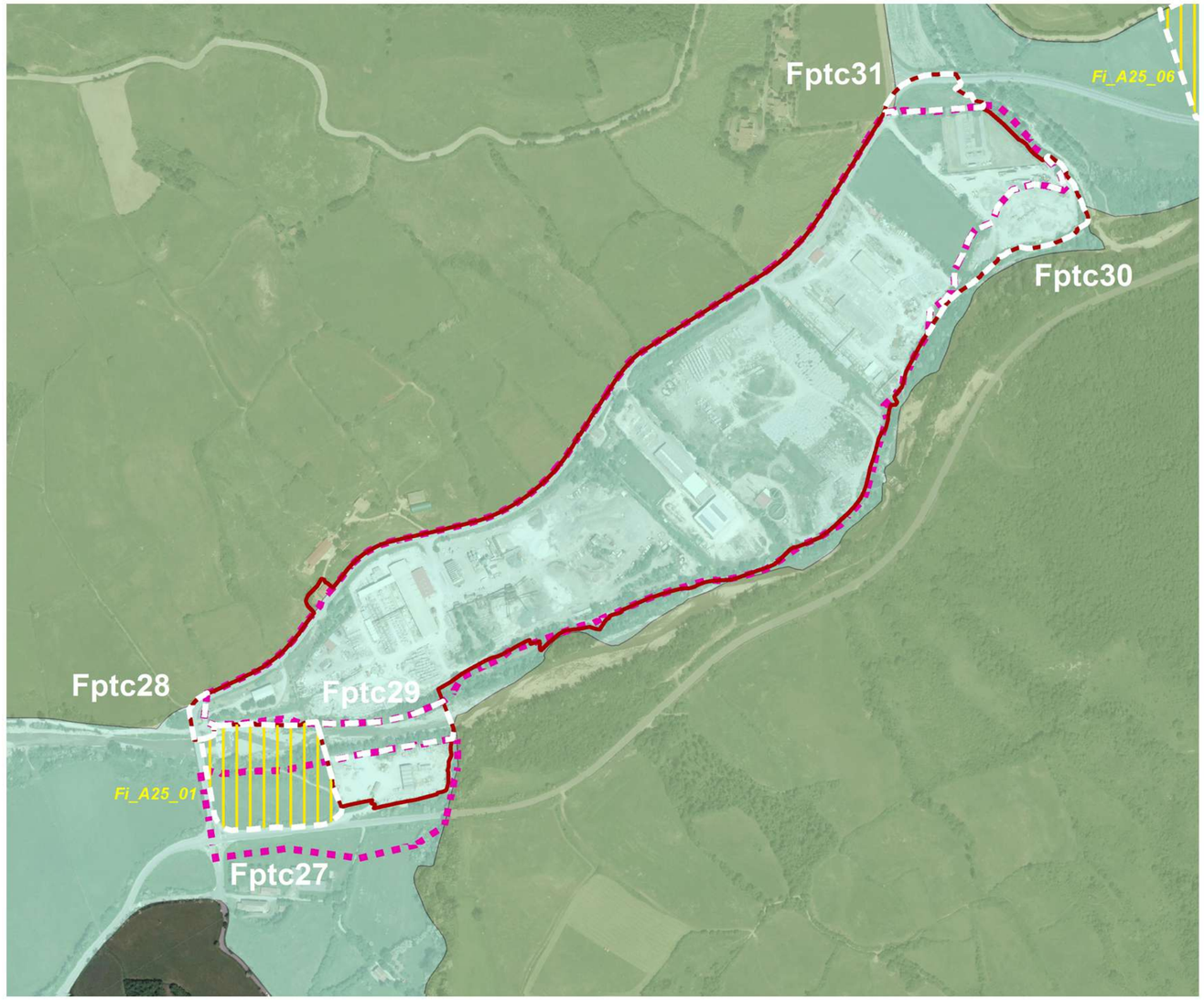

Alberaccio

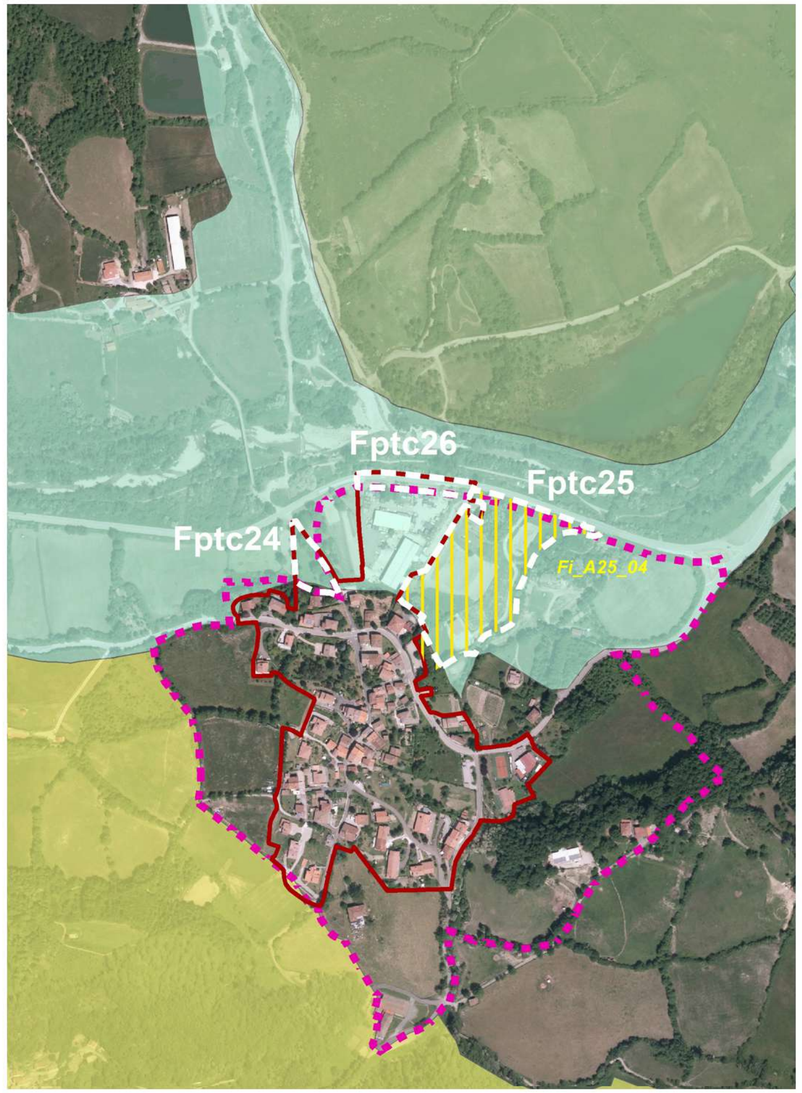

Cornacchiaia

scala 1:5000

PIANO STRUTTURALE INTERCOMUNALE

MUGELLO

Analisi del perimetro
del territorio urbanizzato

Invarianti strutturali del PTC della Provincia di Firenze perimetro del territorio urbanizzato e e nuovi impegni di suolo: criticità

Legenda

Criticità

Territorio urbanizzato

Perimetro TU (art. 4, com. 3)

Aree con Piani attuativi e/o progetti in corso di attuazione

Potenziali aree per rigenerazione e riqualificazione (art. 4, com. 4)

Territorio rurale

Nuovi impegni di suolo esterni al perimetro del territoiro urbanizzato (art. 25)

Con delimitazione da definire

Invarianti strutturali del PTC della Provincia di Firenze

Aree sensibili di fondovalle (art. 3, Norme di attuazione PTC)

Ambiti di reperimento per l'istituzione di parchi, riserve e aree naturali protette di interesse locale (art. 10 Norme di attuazione PTC)

Aree fragili del territorio aperto (art. 11, Norme di attuazione PTC)

Aree di protezione storico ambientale (art. 12, Norme di attuazione PTC)

Ambiti urbani (aree non ricomprese nel perimetro del "Territorio aperto" di cui all' art. 7 delle Norme di attuazione PTC)

Comune di Firenzuola: Bruscoli, Camaggiore, Scheggianico, San Pellegrino

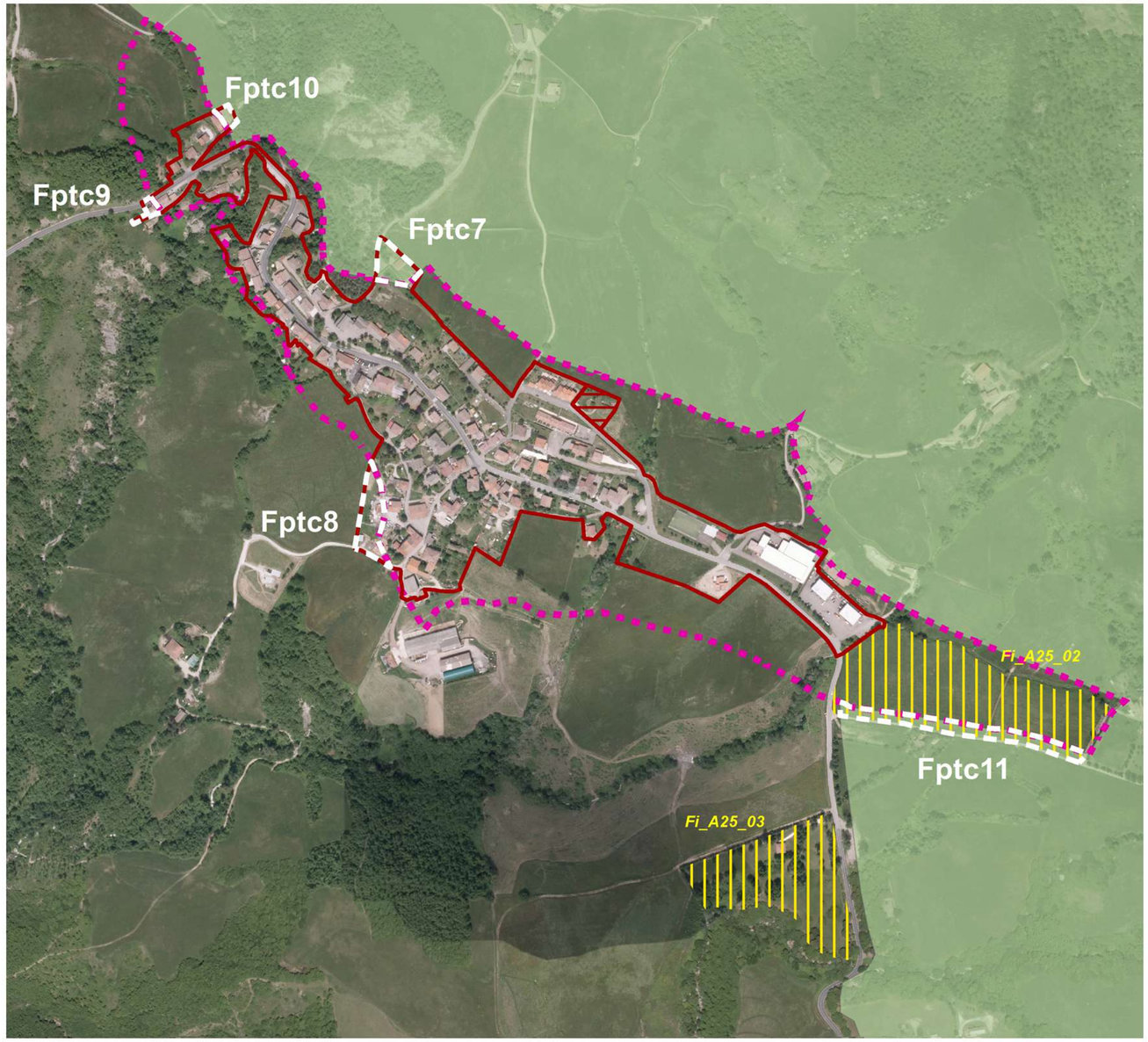

Bruscoli

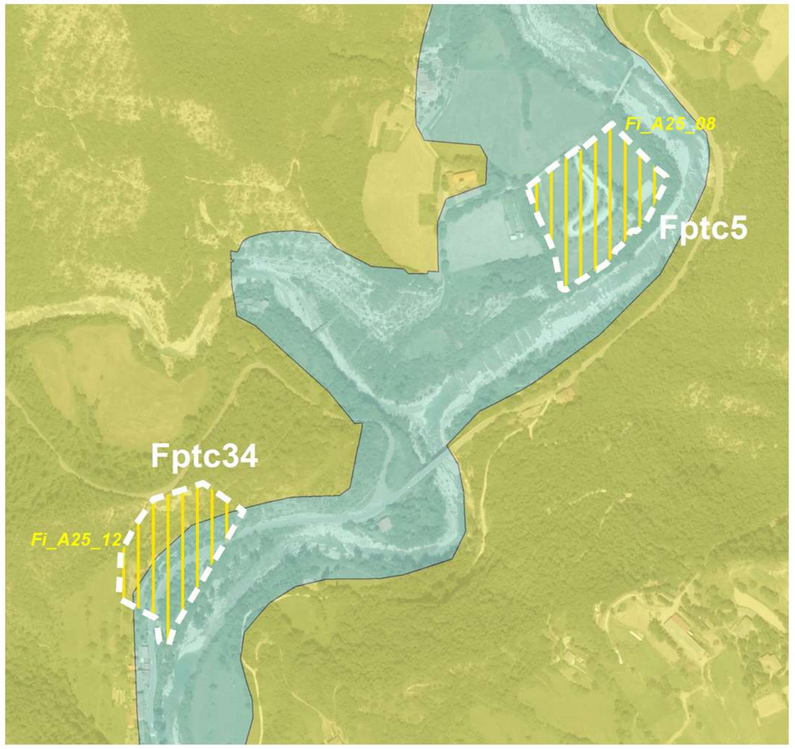

Camaggiore e Scheggianico



San Pellegrino

scala 1:5000

PIANO STRUTTURALE INTERCOMUNALE

MUGELLO

Analisi del perimetro
del territorio urbanizzato

Invarianti strutturali del PTC della Provincia di Firenze perimetro del territorio urbanizzato e e nuovi impegni di suolo: criticità

Legenda

Criticità

Territorio urbanizzato

Perimetro TU (art. 4, com. 3)

Aree con Piani attuativi e/o progetti in corso di attuazione

Potenziali aree per rigenerazione e riqualificazione (art. 4, com. 4)

Territorio rurale

Nuovi impegni di suolo esterni al perimetro del territoiro urbanizzato (art. 25)

Con delimitazione da definire

Invarianti strutturali del PTC della Provincia di Firenze

Aree sensibili di fondovalle (art. 3, Norme di attuazione PTC)

Ambiti di reperimento per l'istituzione di parchi, riserve e aree naturali protette di interesse locale (art. 10 Norme di attuazione PTC)

Aree fragili del territorio aperto (art. 11, Norme di attuazione PTC)

Aree di protezione storico ambientale (art. 12, Norme di attuazione PTC)

Ambiti urbani (aree non ricomprese nel perimetro del "Territorio aperto" di cui all' art. 7 delle Norme di attuazione PTC)

Comune di Firenzuola: Covigliaio

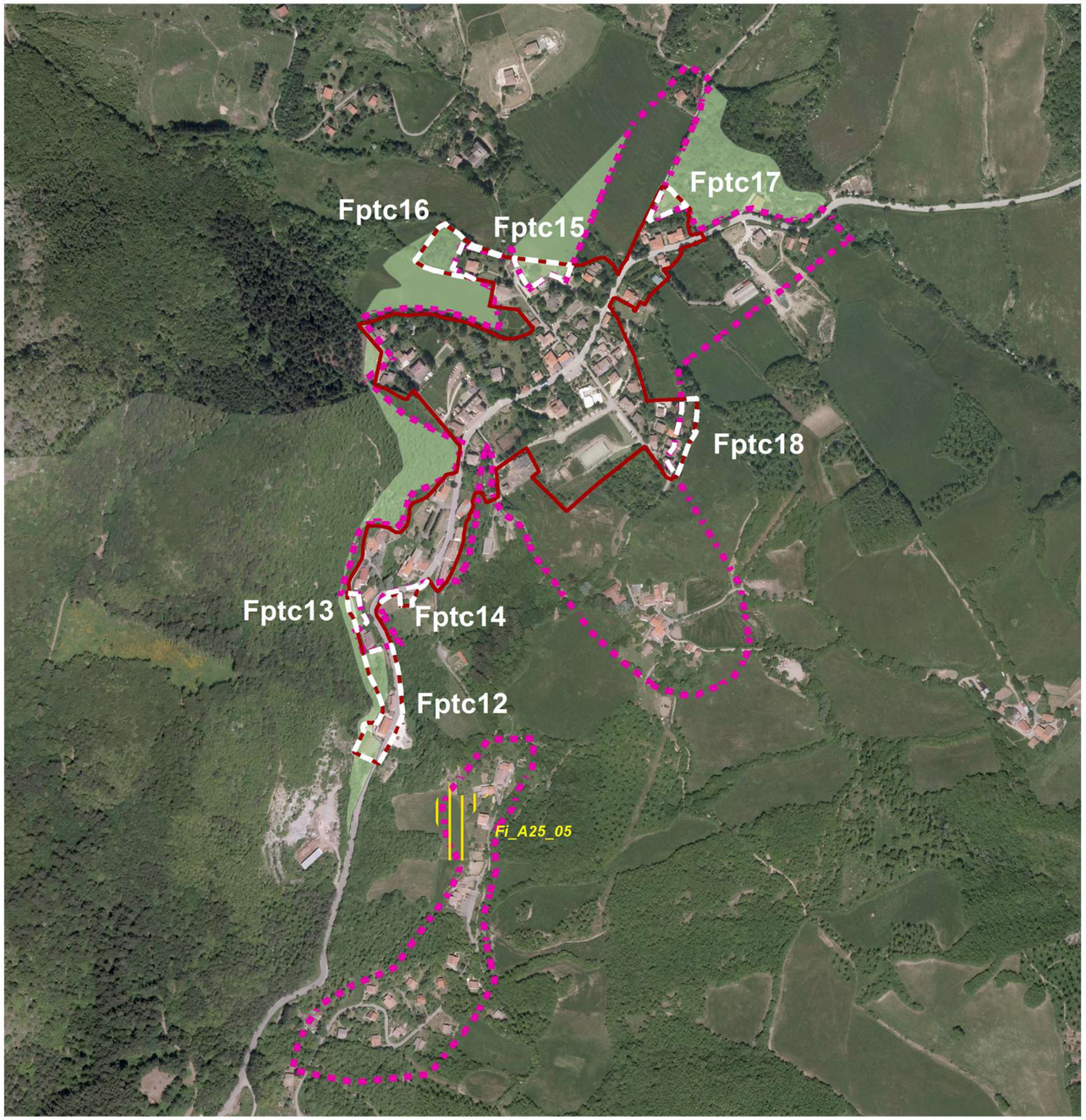

Covigliaio

scala 1:5000

PIANO STRUTTURALE INTERCOMUNALE

MUGELLO

Analisi del perimetro
del territorio urbanizzato

Invarianti strutturali del PTC della Provincia di Firenze perimetro del territorio urbanizzato e e nuovi impegni di suolo: criticità

Legenda

Criticità

Territorio urbanizzato

Perimetro TU (art. 4, com. 3)

Aree con Piani attuativi e/o progetti in corso di attuazione

Potenziali aree per rigenerazione e riqualificazione (art. 4, com. 4)

Territorio rurale

Nuovi impegni di suolo esterni al perimetro del territoiro urbanizzato (art. 25)

Con delimitazione da definire

Invarianti strutturali del PTC della Provincia di Firenze

Aree sensibili di fondovalle (art. 3, Norme di attuazione PTC)

Ambiti di reperimento per l'istituzione di parchi, riserve e aree naturali protette di interesse locale (art. 10 Norme di attuazione PTC)

Aree fragili del territorio aperto (art. 11, Norme di attuazione PTC)

Aree di protezione storico ambientale (art. 12, Norme di attuazione PTC)

Ambiti urbani (aree non ricomprese nel perimetro del "Territorio aperto" di cui all' art. 7 delle Norme di attuazione PTC)

Comune di Firenzuola: Firenzuola

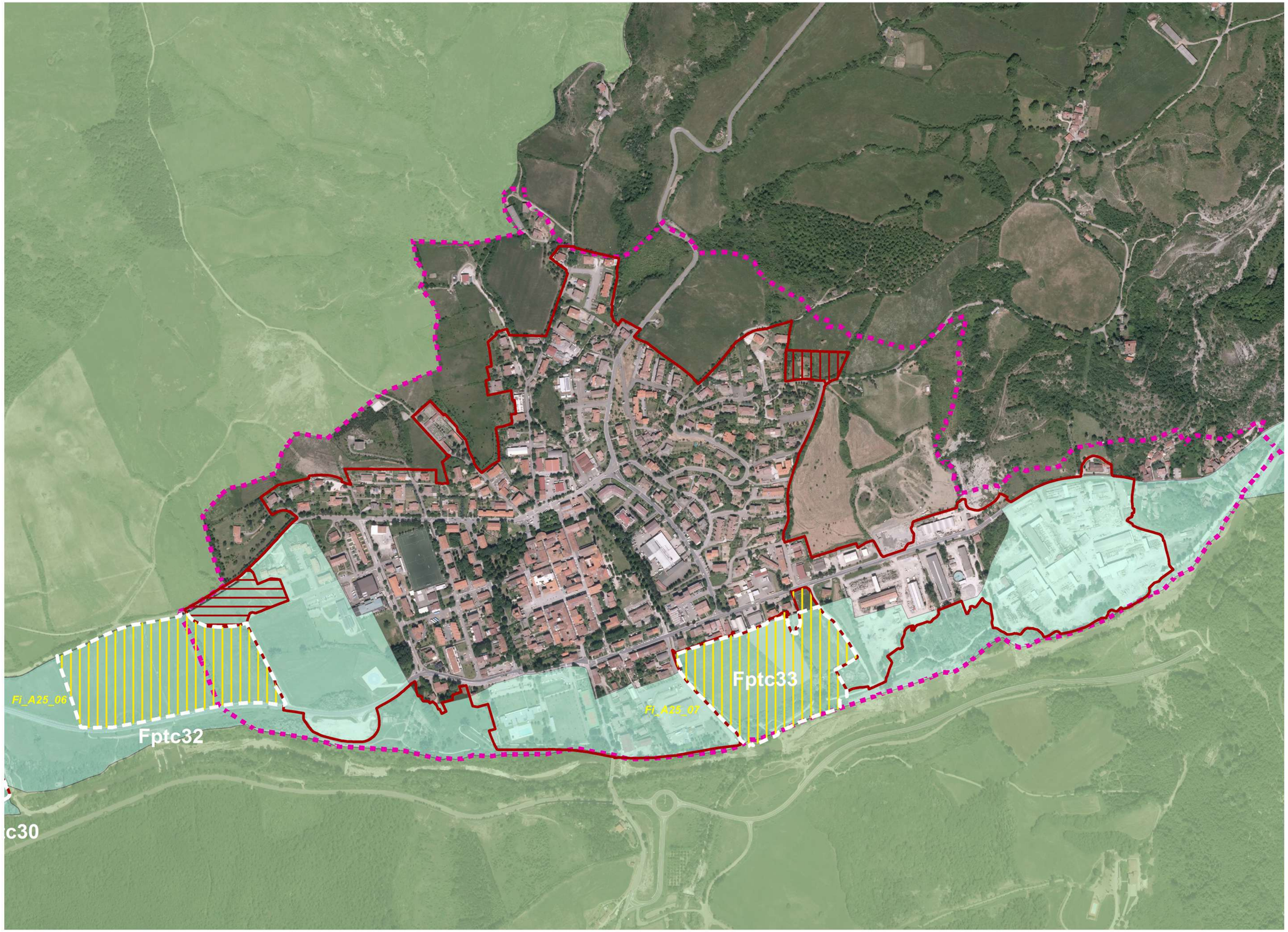

scala 1:5000

PIANO STRUTTURALE INTERCOMUNALE

MUGELLO

Analisi del perimetro
del territorio urbanizzato

Invarianti strutturali del PTC della Provincia di Firenze perimetro del territorio urbanizzato e e nuovi impegni di suolo: criticità

Legenda

Criticità

Territorio urbanizzato

Perimetro TU (art. 4, com. 3)

Aree con Piani attuativi e/o progetti in corso di attuazione

Potenziali aree per rigenerazione e riqualificazione (art. 4, com. 4)

Territorio rurale

Nuovi impegni di suolo esterni al perimetro del territoiro urbanizzato (art. 25)

Con delimitazione da definire

Invarianti strutturali del PTC della Provincia di Firenze

Aree sensibili di fondovalle (art. 3, Norme di attuazione PTC)

Ambiti di reperimento per l'istituzione di parchi, riserve e aree naturali protette di interesse locale (art. 10 Norme di attuazione PTC)

Aree fragili del territorio aperto (art. 11, Norme di attuazione PTC)

Aree di protezione storico ambientale (art. 12, Norme di attuazione PTC)

Ambiti urbani (aree non ricomprese nel perimetro del "Territorio aperto" di cui all' art. 7 delle Norme di attuazione PTC)

Comune di Firenzuola: Pietramala, Piancaldoli - Il Poggio

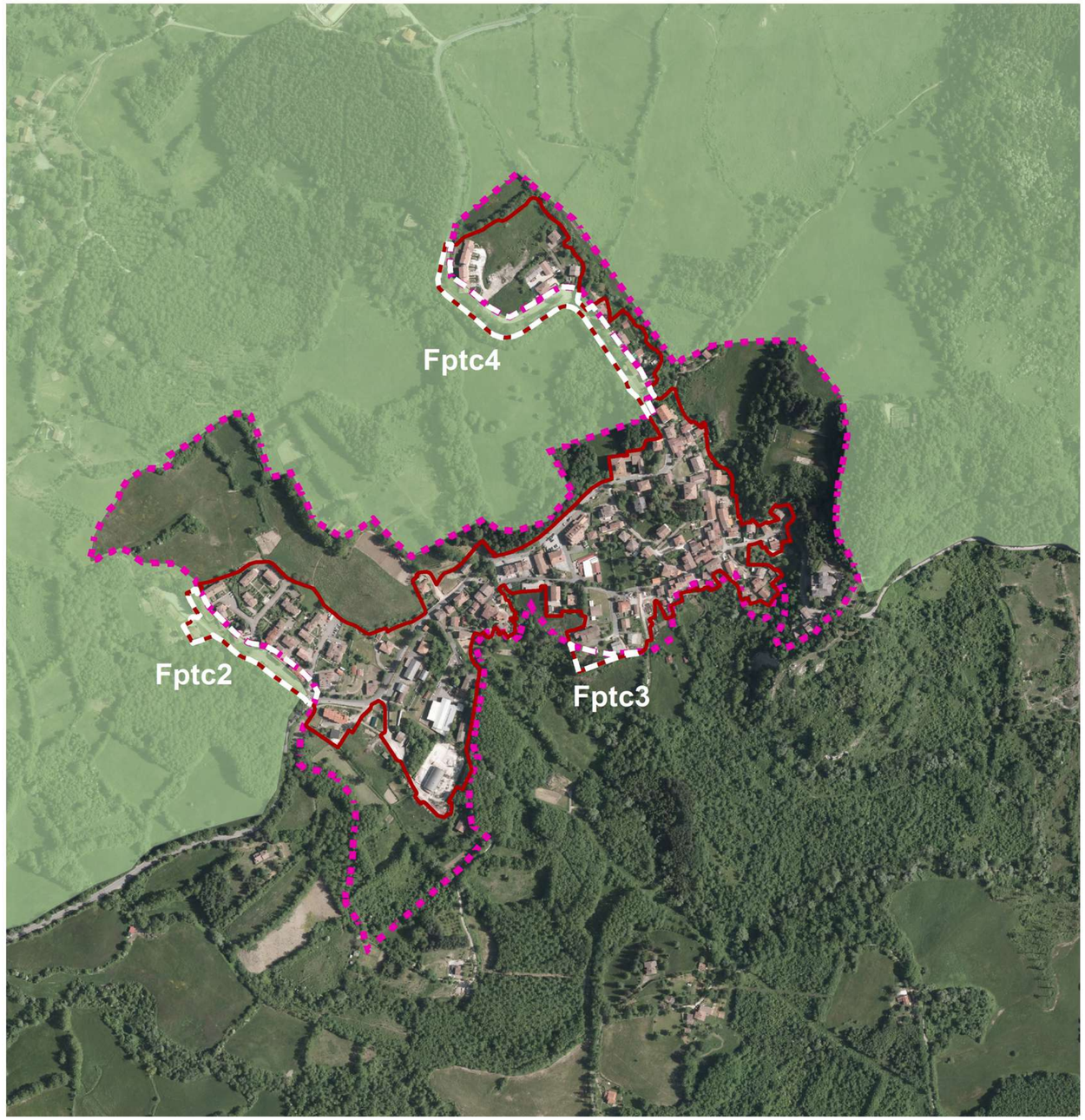

Pietramala

Piancaldoli - Il Poggio

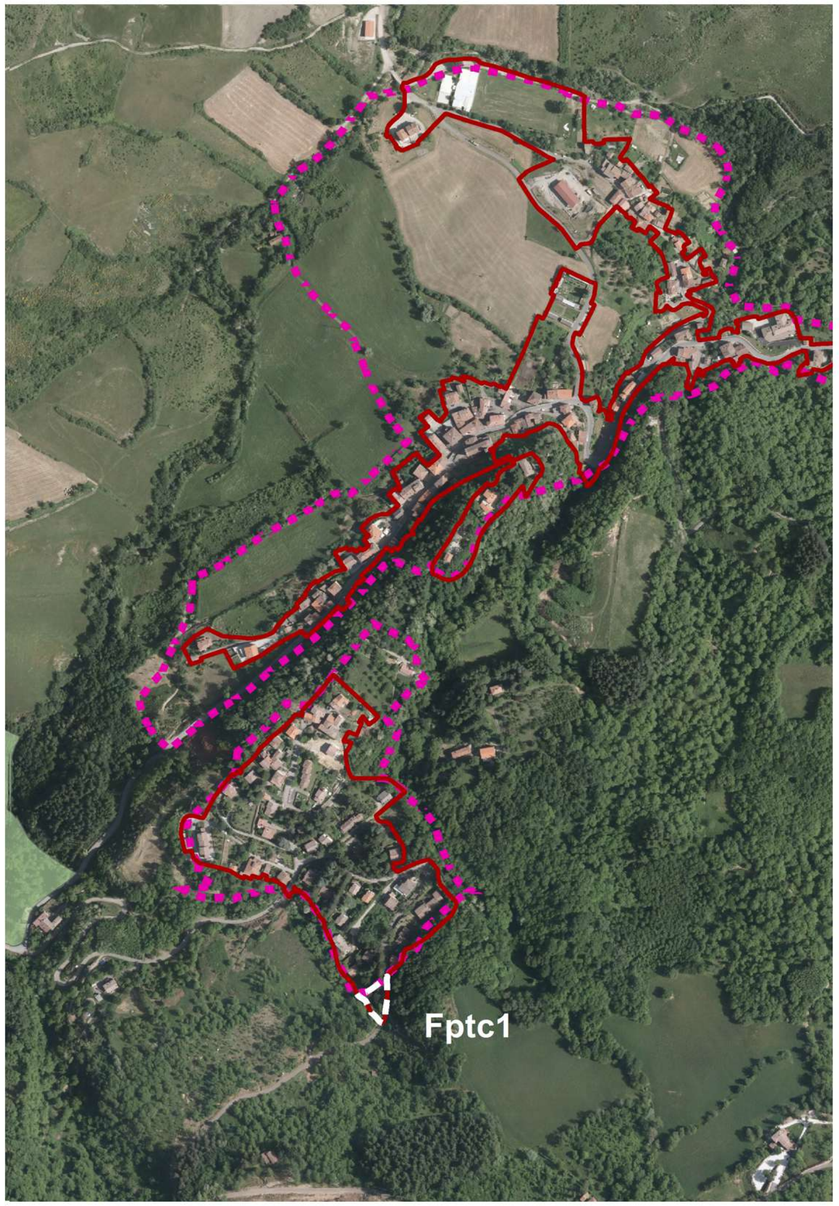

scala 1:5000

PIANO STRUTTURALE INTERCOMUNALE

MUGELLO

Analisi del perimetro
del territorio urbanizzato

Invarianti strutturali del PTC della Provincia di Firenze perimetro del territorio urbanizzato e e nuovi impegni di suolo: criticità

Legenda

Criticità

Territorio urbanizzato

Perimetro TU (art. 4, com. 3)

Aree con Piani attuativi e/o progetti in corso di attuazione

Potenziali aree per rigenerazione e riqualificazione (art. 4, com. 4)

Territorio rurale

Nuovi impegni di suolo esterni al perimetro del territoiro urbanizzato (art. 25)

Con delimitazione da definire

Invarianti strutturali del PTC della Provincia di Firenze

Aree sensibili di fondovalle (art. 3, Norme di attuazione PTC)

Ambiti di reperimento per l'istituzione di parchi, riserve e aree naturali protette di interesse locale (art. 10 Norme di attuazione PTC)

Aree fragili del territorio aperto (art. 11, Norme di attuazione PTC)

Aree di protezione storico ambientale (art. 12, Norme di attuazione PTC)

Ambiti urbani (aree non ricomprese nel perimetro del "Territorio aperto" di cui all' art. 7 delle Norme di attuazione PTC)

Comune di Firenzuola: Selva, Traversa

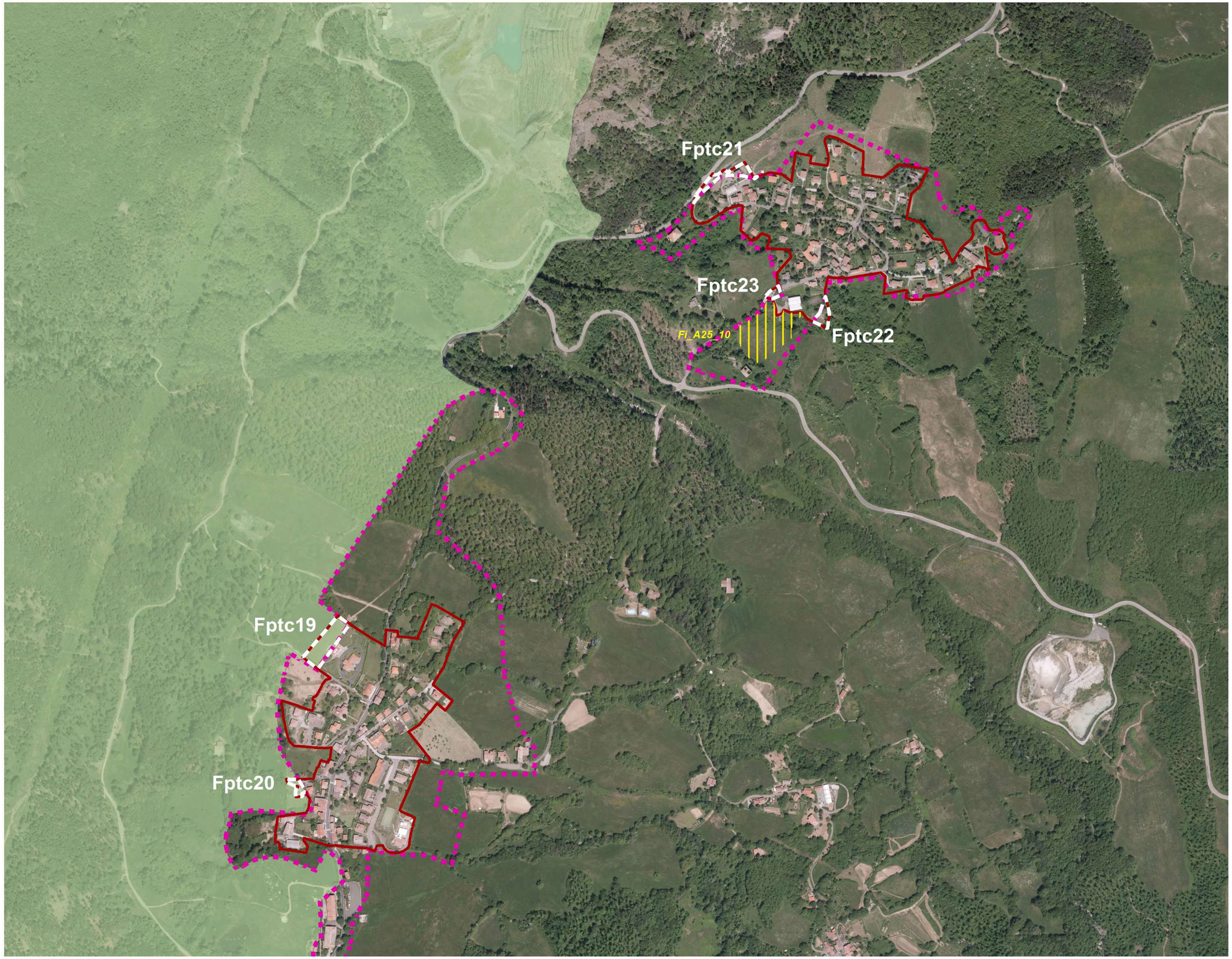

scala 1:5000

PIANO STRUTTURALE INTERCOMUNALE

MUGELLO

Analisi del perimetro
del territorio urbanizzato

Invarianti strutturali del PTC della Provincia di Firenze perimetro del territorio urbanizzato e e nuovi impegni di suolo: criticità

Legenda

Criticità

Territorio urbanizzato

Perimetro TU (art. 4, com. 3)

Aree con Piani attuativi e/o progetti in corso di attuazione

Potenziali aree per rigenerazione e riqualificazione (art. 4, com. 4)

Territorio rurale

Nuovi impegni di suolo esterni al perimetro del territoiro urbanizzato (art. 25)

Con delimitazione da definire

Invarianti strutturali del PTC della Provincia di Firenze

Aree sensibili di fondovalle (art. 3, Norme di attuazione PTC)

Ambiti di reperimento per l'istituzione di parchi, riserve e aree naturali protette di interesse locale (art. 10 Norme di attuazione PTC)

Aree fragili del territorio aperto (art. 11, Norme di attuazione PTC)

Aree di protezione storico ambientale (art. 12, Norme di attuazione PTC)

Ambiti urbani (aree non ricomprese nel perimetro del "Territorio aperto" di cui all' art. 7 delle Norme di attuazione PTC)